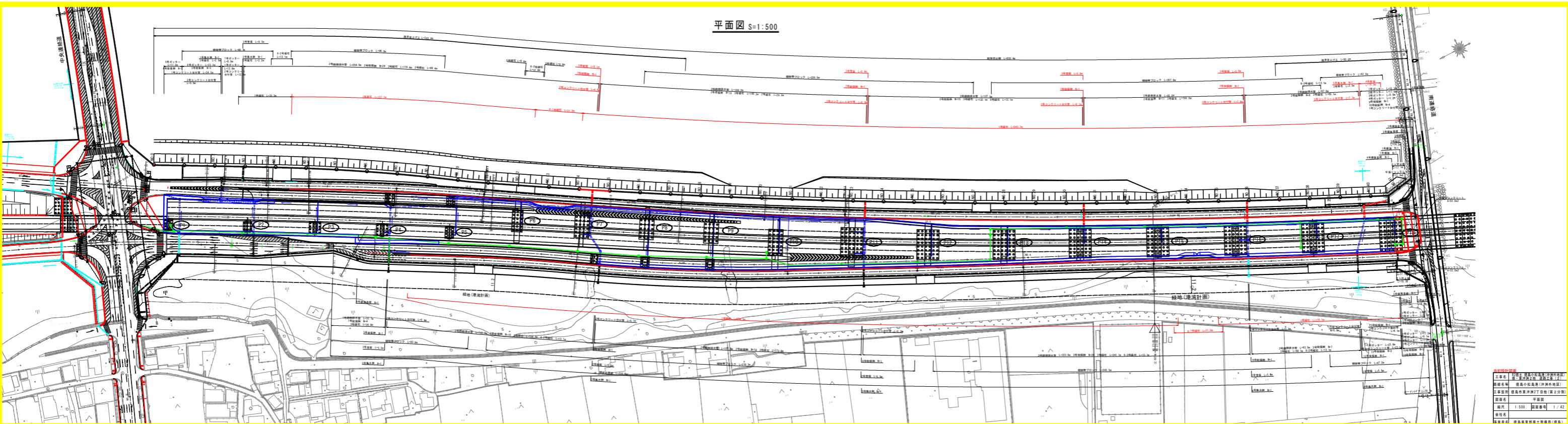


平面图 S=1:500



工程名称	宁波市轨道交通2号线一期工程
工程地点	宁波市轨道交通2号线一期工程
设计单位	宁波市轨道交通集团有限公司
设计日期	2010年
设计比例	1:500
设计人员	宁波市轨道交通集团有限公司

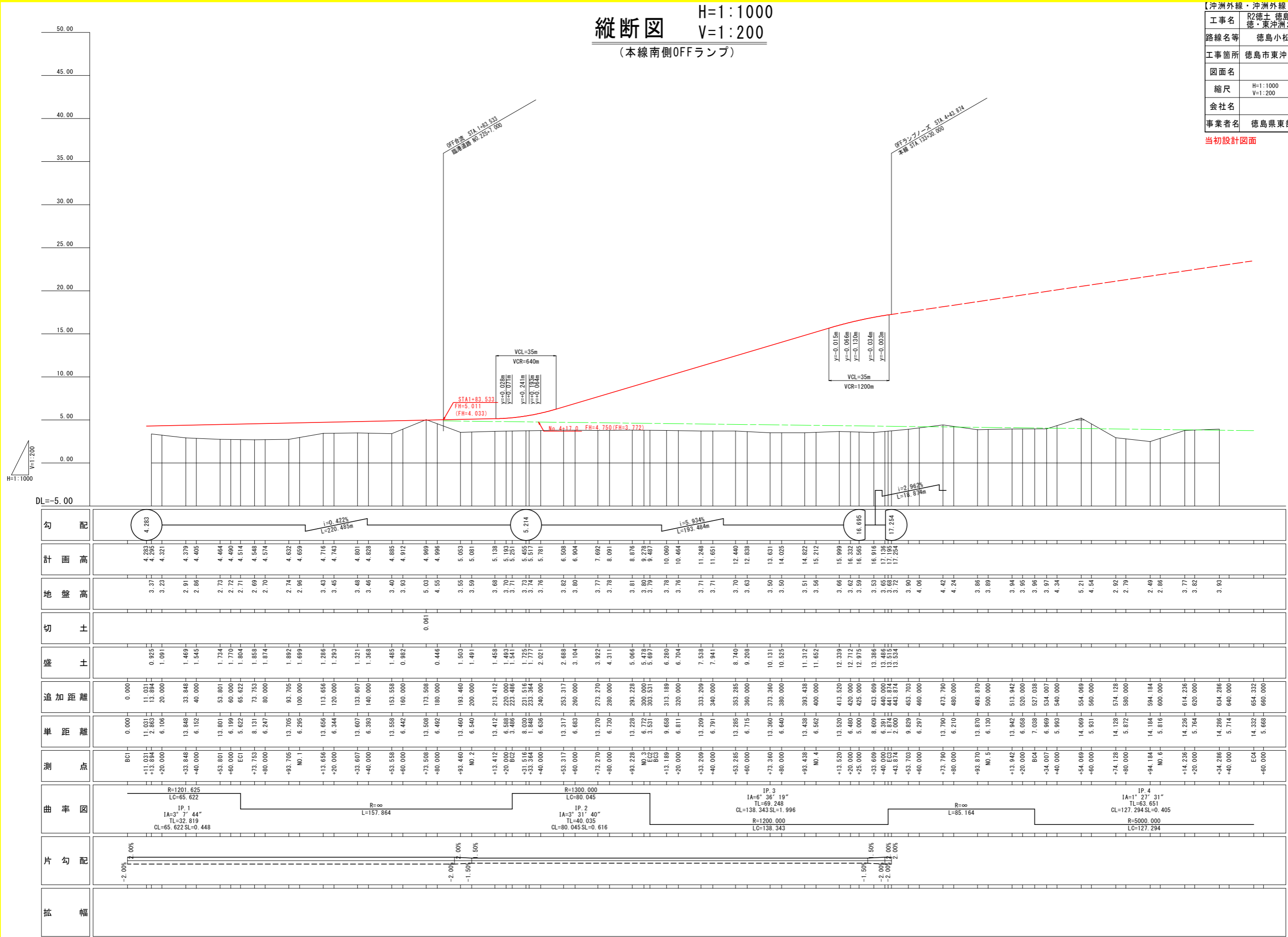
# 縦断図

(本線南側OFFランプ)

H=1:1000  
V=1:200

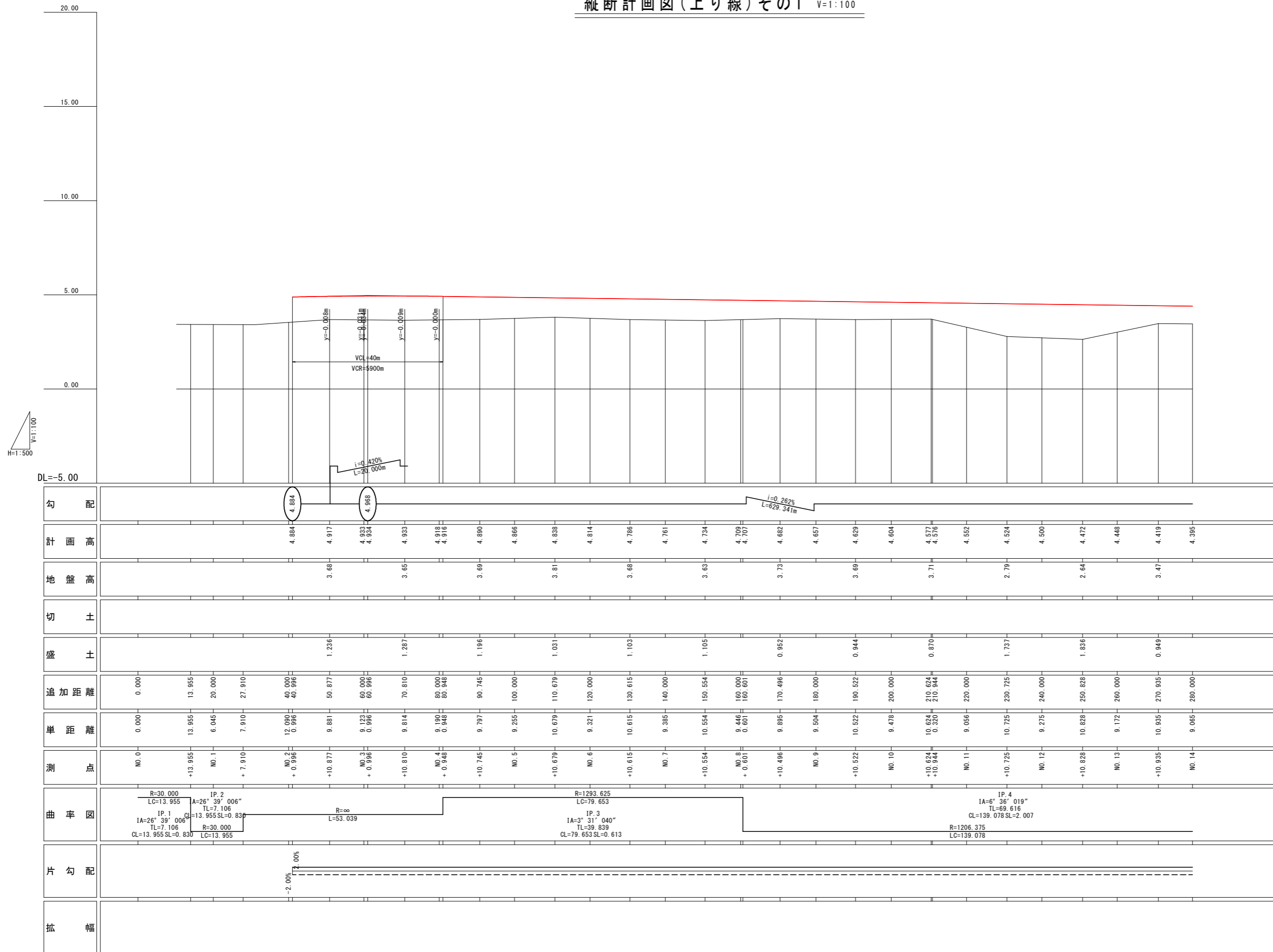
【沖洲外線・沖洲外線(下り)排水設計】			
工事名	R2徳島 徳島小松島港(沖洲外地区) 徳・東沖洲2他 道路工事(2)		
路線名等	徳島小松島港(沖洲外地区)		
工事箇所	徳島市東沖洲2丁目他(第2分割)		
図面名	縦断図		
縮尺	H=1:1000 V=1:200	図面番号	2 / 42
会社名			
事業者名	徳島県東部県土整備局<徳島>		

当初設計図面



勾配	4.283 4.283 4.321		5.214 5.214 5.251		16.695 16.695 17.254		17.254 17.254 17.254	
計画高	3.37	3.23	2.91	2.86	2.73	2.72	2.71	2.69
地盤高	3.37	3.23	2.91	2.86	2.73	2.72	2.71	2.69
切土	0.061							
盛土	0.925	1.091	1.469	1.545	1.734	1.770	1.804	1.858
追加距離	0.000	11.031	33.848	40.000	53.801	60.000	65.622	80.000
単距離	0.000	11.031	13.848	6.152	13.801	6.199	5.622	8.131
測点	BC1	+11.031	+13.894	+20.000	+33.848	+40.000	+53.801	+60.000
曲率図	R=1201.625 LC=65.622		R=∞ L=157.864		R=1300.000 LC=80.045		R=1200.000 LC=138.343	
片勾配	-2.00%		-1.50%		-1.50%		-2.00%	
拡幅								

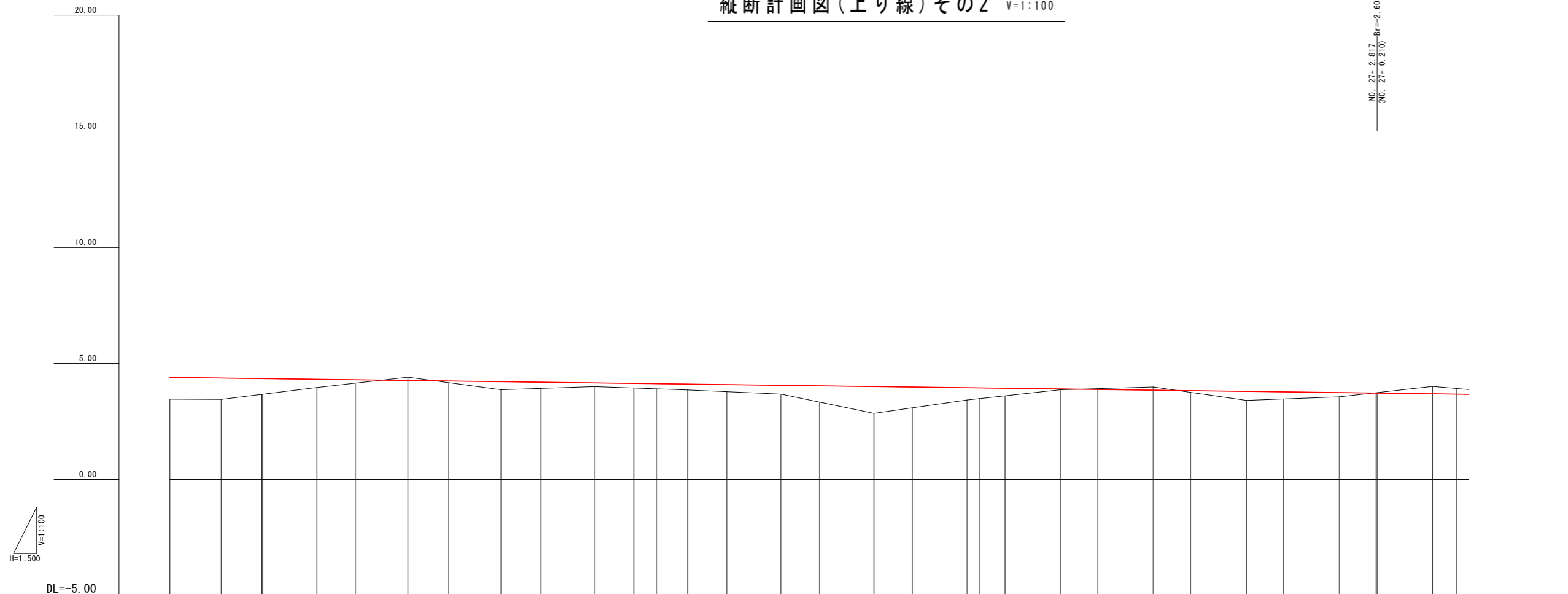
縦断計画図(上り線)その1 H=1:500  
V=1:100



当初設計図面

工事名	R2徳土 徳島小松島港(沖洲外地区)		
路線名等	徳・東沖洲2他 道路工事(2)		
工事箇所	徳島市東沖洲2丁目他(第2分割)		
図面名	縦断計画図(上り線)その1		
縮尺	H=1:500 V=1:100	図面番号	3 / 42
会社名			
事業者名	徳島県東部県土整備局<徳島>		

縦断計画図(上り線)その2 H=1:500  
V=1:100



NO. 27+2.817 R=2.607  
(NO. 27+0.210)

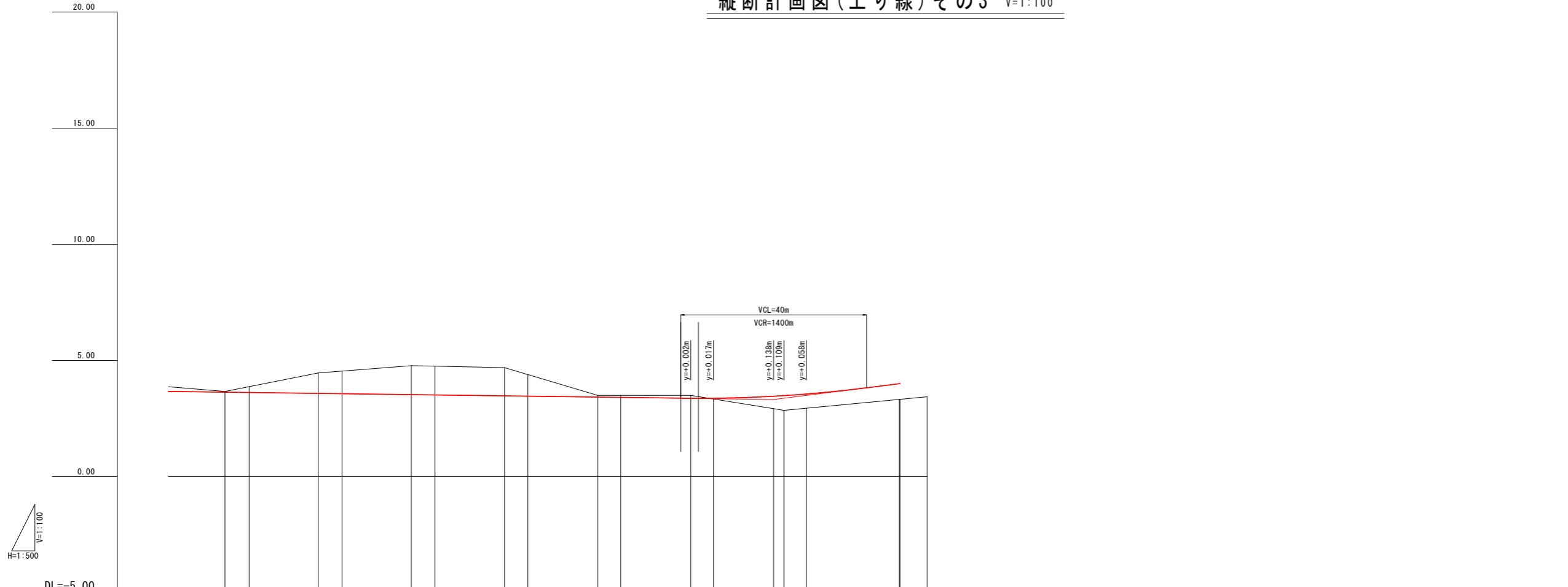
勾配	i=0.262% L=629.341m																																	
計画高	4.395	4.366	4.344	4.343	4.312	4.291	4.261	4.238	4.209	4.186	4.156	4.134	4.121	4.103	4.081	4.051	4.029	3.998	3.977	3.946	3.939	3.924	3.893	3.872	3.841	3.820	3.788	3.768	3.736	3.715	3.715	3.683	3.670	
地盤高		3.44					4.40		3.86		4.00			3.85		3.67		2.84		3.42		3.86		3.98		3.41		3.55		4.00				
切土						0.143																			0.138							0.320		
盛土		0.924							0.347		0.156				0.250		0.377		1.157		0.523		0.029				0.383		0.184					
追加距離	280.000	291.049	299.679	300.000	311.690	320.000	331.282	340.000	351.387	360.000	371.484	380.000	384.843	391.575	400.000	411.663	420.000	431.747	440.000	451.828	454.546	460.000	471.904	480.000	491.972	500.000	512.034	520.000	532.093	540.000	540.210	552.151	557.393	
単距離	9.065	11.049	8.630	0.321	11.690	8.310	11.282	8.718	11.387	8.613	11.484	8.516	4.843	6.732	8.425	11.663	8.337	11.747	8.253	11.828	2.718	5.454	11.904	8.086	11.972	8.028	12.034	7.966	12.083	7.907	0.210	11.941	5.242	
測点	NO. 14	+11.049	+19.679	NO. 15	+11.690	NO. 16	+11.282	NO. 17	+11.387	NO. 18	+11.484	NO. 19	+4.843	+11.575	NO. 20	+11.663	NO. 21	+11.747	NO. 22	+11.828	+14.546	NO. 23	+11.904	NO. 24	+11.972	NO. 25	+12.034	NO. 26	+12.083	NO. 27	+2.817	+14.758	NO. 28	
曲率図	<p>R=1206.375 LC=139.078</p> <p>R=∞ L=85.164</p> <p>IP 5 IA=0° 47' 052" TL=34.852 CL=69.703 SL=0.121</p> <p>R=5006.375 LC=69.703</p> <p>R=4000.000 LC=85.664</p> <p>IP 6 IA=1° 13' 037" TL=42.834 CL=85.664 SL=0.229</p> <p>R=5014.445 LC=183.182</p>																																	
片勾配																																		
拡幅																																		

当初設計図面

工事名	R2徳土 徳島小松島港(沖洲外地区)		
路線名等	徳・東沖洲2他 道路工事(2)		
工事箇所	徳島市東沖洲2丁目他(第2分割)		
図面名	縦断計画図(上り線)その2		
縮尺	H=1:500 V=1:100	図面番号	4 / 42
会社名			
事業者名	徳島県東部県土整備局<徳島>		

# 縦断計画図(上り線)その3

H=1:500  
V=1:100



勾配																	
計画高	3.631	3.617	3.578	3.565	3.526	3.513	3.474	3.460	3.421	3.408	3.370	3.373	3.460	3.487	3.556	3.595	4.003
地盤高	3.67		4.46		4.77		4.69		3.50		3.50		2.85				
切土	0.038		0.885		1.248		1.214		0.079		0.130						
盛土													0.634				
追加距離	572.209	577.393	592.267	597.393	612.325	617.393	632.382	637.393	652.440	657.393	672.498	677.393	690.337	692.556	697.393	717.393	717.573
単距離	14.816	5.184	14.874	5.126	14.932	5.068	14.989	5.011	15.047	4.953	15.105	4.895	12.944	2.219	4.837	20.000	0.180
測点	+14.816 NO.29		+14.874 NO.30		+14.932 NO.31		+14.989 NO.32		+15.047 NO.33		+15.105 NO.34		+12.944 +15.163 NO.35			NO.36 +0.180	+6.000
曲率図	<p>IP.7 1A=2°05'035" TL=91.601 CL=183.182 SL=-0.837 R=5014.445 LC=183.182</p>																
片勾配																	
拡幅																	

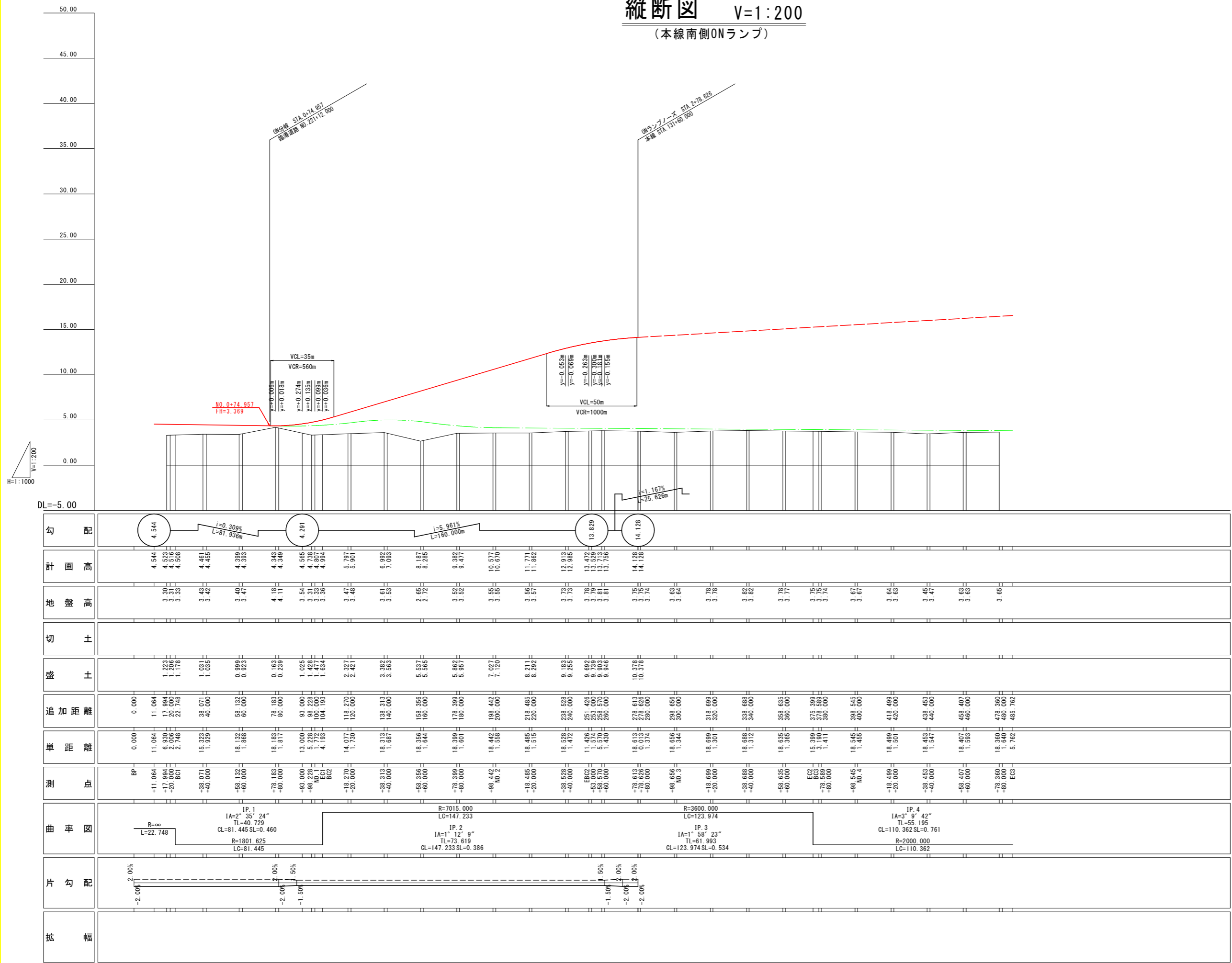
当初設計図面

工事名	R2徳島 徳島小松島港(沖洲外地区) 徳・東沖洲2他 道路工事(2)		
路線名等	徳島小松島港(沖洲外地区)		
工事箇所	徳島市東沖洲2丁目他(第2分割)		
図面名	縦断計画図(上り線)その3		
縮尺	H=1:500 V=1:100	図面番号	5 / 42
会社名			
事業者名	徳島県東部県土整備局<徳島>		

# 縦断面図

(本線南側ONランプ)

H=1:1000  
V=1:200



勾配	計画高	地盤高	切土	盛土	追加距離	単距離	測点	曲率図	片勾配	拡幅
4.544	4.544	3.30			0.000	0.000	BP			
$i=0.309\%$ $L=81.936m$	4.523 4.516 4.508	3.31 3.33		1.223 1.178	11.064 17.994 20.000 22.748	11.064 6.930 2.066 2.748	+11.064 +17.994 +20.000 BC1	$R=\infty$ $L=22.748$		
	4.461 4.455	3.43 3.42		1.031 1.085	38.071 40.000	15.323 1.929	+38.071 +40.000	IP. 1 $IA=2^{\circ}35'24''$ $TL=40.729$ $CL=81.445$ $SL=-0.460$ $R=1801.625$ $LC=81.445$		
	4.343 4.349	4.18 4.11		0.163 0.239	78.183 80.000	18.183 1.817	+78.183 +80.000			
	4.565 4.738 4.807 4.894	3.54 3.31 3.33 3.36		1.025 1.428 1.477 1.634	93.000 98.228 100.000 104.193	13.000 5.228 1.772 4.193	+93.000 +98.228 +100.000 +104.193 BC2	R=7015.000 LC=147.233		
	5.787 5.901	3.47 3.48		2.327 2.421	118.270 120.000	14.077 1.730	+118.270 +120.000	IP. 2 $IA=1^{\circ}12'9''$ $TL=73.619$ $CL=147.233$ $SL=0.386$		
	6.992 7.092	3.61 3.53		3.382 3.583	138.313 140.000	18.313 1.687	+138.313 +140.000			
	8.187 8.285	2.65 2.72		5.537 5.565	158.356 160.000	18.356 1.644	+158.356 +160.000			
	9.387 9.477	3.52 3.52		5.862 5.957	178.399 180.000	18.399 1.601	+178.399 +180.000			
	10.577 10.670	3.55 3.55		7.027 7.120	198.442 200.000	18.442 1.558	+198.442 +200.000 NO.2			
	11.771 11.862	3.59 3.57		8.211 8.292	218.485 220.000	18.485 1.515	+218.485 +220.000			
	12.913 12.985	3.73 3.73		9.183 9.255	238.528 240.000	18.528 1.472	+238.528 +240.000			
	13.472 13.529 13.575 13.756	3.78 3.79 3.81		9.692 9.739 9.946	251.426 253.000 255.000 260.000	11.426 5.574 2.000 1.430	+251.426 +253.000 +255.000 +260.000 BC2			
	14.128 14.128	3.75 3.74		10.378 10.378	278.613 280.000	18.613 1.374	+278.613 +280.000	R=3600.000 LC=123.974		
	14.128 14.128	3.63 3.64		3.63 3.64	298.656 300.000	18.656 1.344	+298.656 +300.000 NO.3			
	14.128 14.128	3.78 3.78		3.78 3.78	318.699 320.000	18.699 1.301	+318.699 +320.000			
	14.128 14.128	3.82 3.82		3.82 3.82	338.688 340.000	18.688 1.312	+338.688 +340.000			
	14.128 14.128	3.78 3.77		3.78 3.77	358.635 360.000	18.635 1.365	+358.635 +360.000			
	14.128 14.128	3.75 3.75 3.74		3.75 3.75 3.74	375.398 378.588 380.000	15.398 3.190 1.411	+375.398 +378.588 +380.000 BC3			
	14.128 14.128	3.67 3.67		3.67 3.67	398.545 400.000	18.545 1.455	+398.545 +400.000 NO.4			
	14.128 14.128	3.64 3.63		3.64 3.63	418.499 420.000	18.499 1.501	+418.499 +420.000			
	14.128 14.128	3.45 3.47		3.45 3.47	438.453 440.000	18.453 1.547	+438.453 +440.000	IP. 4 $IA=3^{\circ}9'42''$ $TL=55.195$ $CL=110.362$ $SL=-0.761$ $R=2000.000$ $LC=110.362$		
	14.128 14.128	3.63 3.65		3.63 3.65	458.407 460.000	18.407 1.593	+458.407 +460.000			
	14.128 14.128	3.60 3.60		3.60 3.60	478.360 480.000	18.360 1.640	+478.360 +480.000			
	14.128 14.128	3.65 3.65		3.65 3.65	485.762 485.762	5.762 5.762	+485.762 +485.762 EC3			

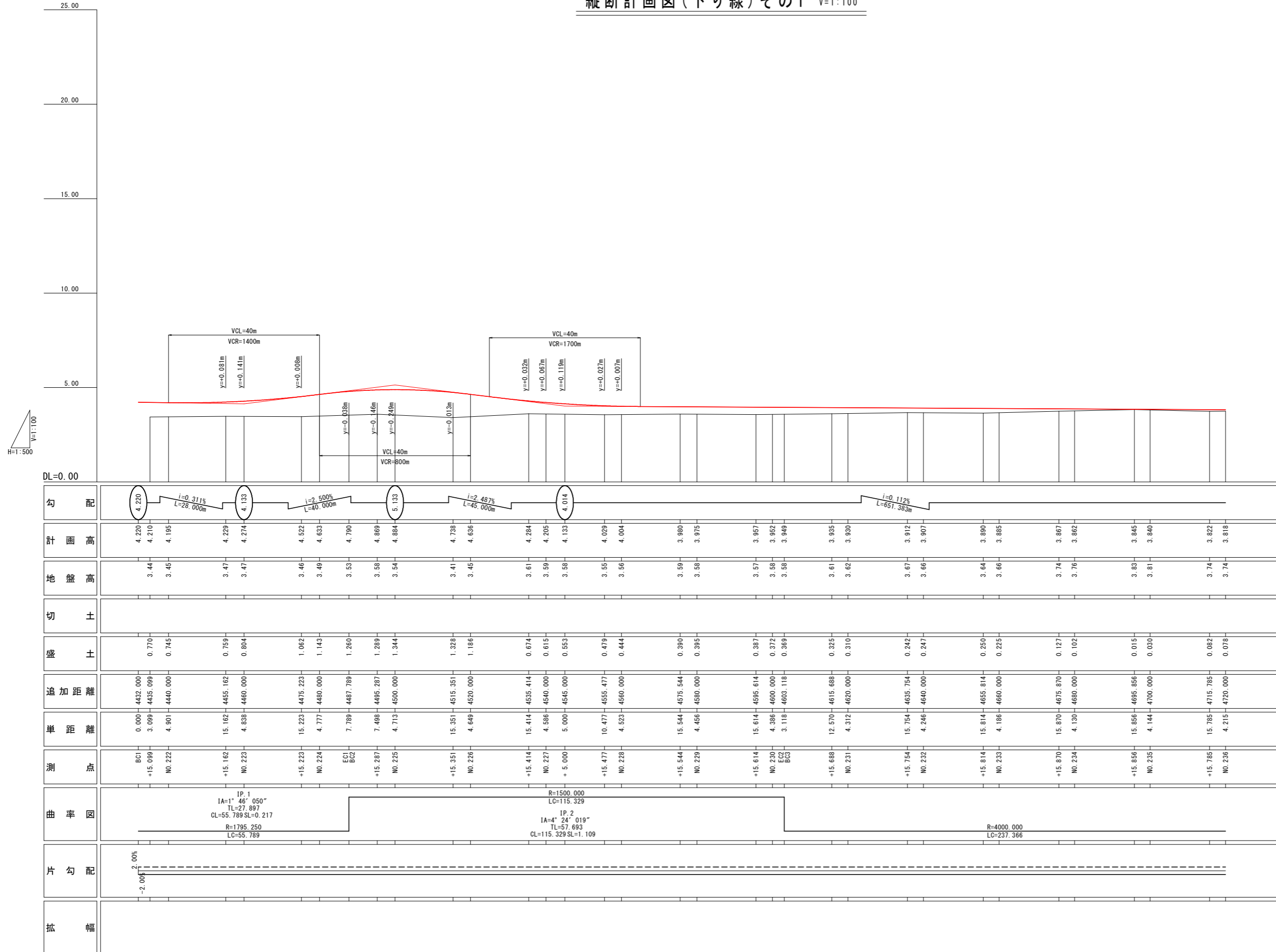
当初設計図面

【沖洲外線・沖洲外線(下り)排水設計】

工事名	R2徳島 徳島小松島港(沖洲外地区)
路線名等	徳島小松島港(沖洲外地区)
工事箇所	徳島市東沖洲2丁目他(第2分割)
図面名	縦断面図
縮尺	H=1:1000 V=1:200
会社名	
事業者名	徳島県東部県土整備局<徳島>

図面番号 6 / 42

縦断計画図(下り線)その1 H=1:500  
V=1:100




勾配	計画高	地盤高	切土	盛土	追加距離	単距離	測点	曲率図	片勾配	拡幅
4.220	4.220	3.44		0.770	4432.000	0.000	BC1			
$i=0.311\%$ $L=28.000m$	4.210	3.44		0.770	4435.099	3.089	+15.099			
4.195	4.195	3.45		0.745	4440.000	4.901	NO.222			
4.229	4.229	3.47		0.759	4455.162	15.162	+15.162	IP.1 $IA=1^{\circ}46'050''$ $TL=27.897$ $CL=55.789$ $SL=0.217$ $R=1795.250$ $LC=55.789$		
$i=2.500\%$ $L=40.000m$	4.274	3.47		0.804	4460.000	4.838	NO.223			
4.522	4.522	3.46		1.062	4475.223	15.223	+15.223			
4.633	4.633	3.49		1.143	4480.000	4.777	NO.224			
4.790	4.790	3.53		1.260	4487.789	7.789	EC1			
$y=-0.038m$	4.869	3.58		1.289	4495.287	7.488	+15.287			
$y=-0.146m$	4.884	3.54		1.344	4500.000	4.713	NO.225			
$y=-0.249m$	4.738	3.41		1.328	4515.351	15.351	+15.351			
$y=-0.013m$	4.636	3.45		1.186	4520.000	4.649	NO.226			
VCL=40m VCR=800m	4.284	3.61		0.674	4535.414	15.414	+15.414			
$y=+0.032m$	4.205	3.59		0.615	4540.000	4.586	NO.227			
$y=+0.067m$	4.133	3.58		0.553	4545.000	5.000	+5.000			
$y=+0.119m$	4.029	3.55		0.479	4555.477	10.477	+15.477			
$y=+0.027m$	4.004	3.56		0.444	4560.000	4.523	NO.228			
$y=+0.007m$	3.980	3.59		0.390	4575.544	15.544	+15.544			
	3.975	3.58		0.395	4580.000	4.456	NO.229			
	3.957	3.57		0.387	4595.614	15.614	+15.614			
	3.952	3.58		0.372	4600.000	4.386	NO.230			
	3.949	3.58		0.369	4603.118	3.118	EC2			
	3.935	3.61		0.325	4615.688	12.570	+15.688			
	3.930	3.62		0.310	4620.000	4.312	NO.231			
	3.912	3.67		0.242	4635.754	15.754	+15.754			
	3.907	3.66		0.247	4640.000	4.246	NO.232			
	3.890	3.64		0.250	4655.814	15.814	+15.814			
	3.885	3.66		0.225	4660.000	4.186	NO.233			
	3.867	3.74		0.127	4675.870	15.870	+15.870			
	3.862	3.76		0.102	4680.000	4.130	NO.234			
	3.845	3.83		0.015	4695.856	15.856	+15.856			
	3.840	3.81		0.030	4700.000	4.144	NO.235			
	3.822	3.74		0.082	4715.785	15.785	+15.785			
	3.818	3.74		0.078	4720.000	4.215	NO.236			

当初設計図面

工事名	R2徳島 徳島小松島港(沖洲外地区)
路線名等	徳島小松島港(沖洲外地区)
工事箇所	徳島市東沖洲2丁目他(第2分割)
図面名	縦断計画図(下り線)その1
縮尺	H=1:500 V=1:100
会社名	
事業者名	徳島県東部県土整備局<徳島>

縦断計画図(下り線)その2 H=1:500  
V=1:100

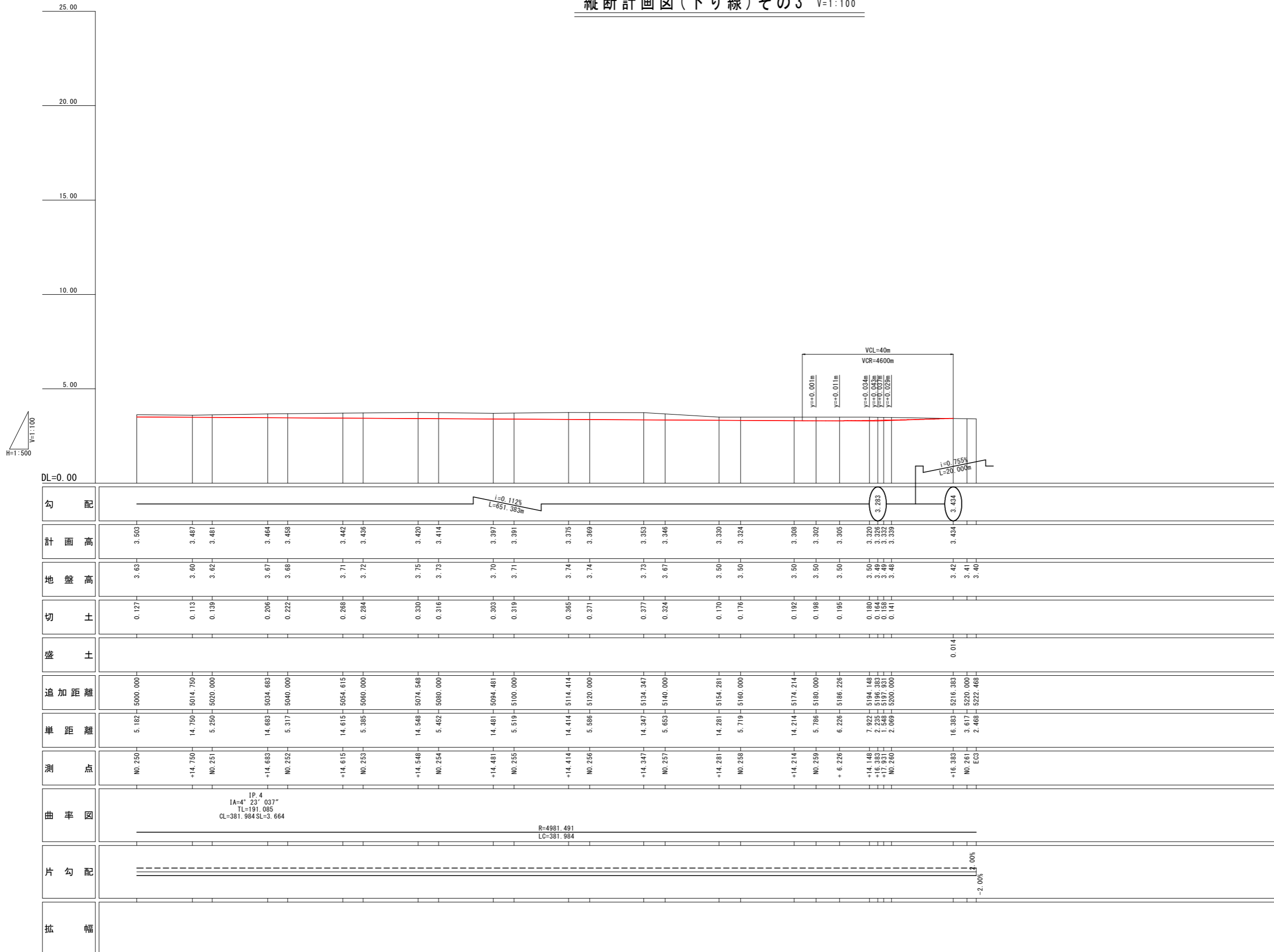


当初設計図面

工事名	R2徳島 徳島小松島港(沖洲外地区)		
路線名等	徳島小松島港(沖洲外地区)		
工事箇所	徳島市東沖洲2丁目他(第2分割)		
図面名	縦断計画図(下り線)その2		
縮尺	H=1:500 V=1:100	図面番号	8 / 42
会社名			
事業者名	徳島県東部県土整備局<徳島>		



縦断計画図(下り線)その3 H=1:500  
V=1:100

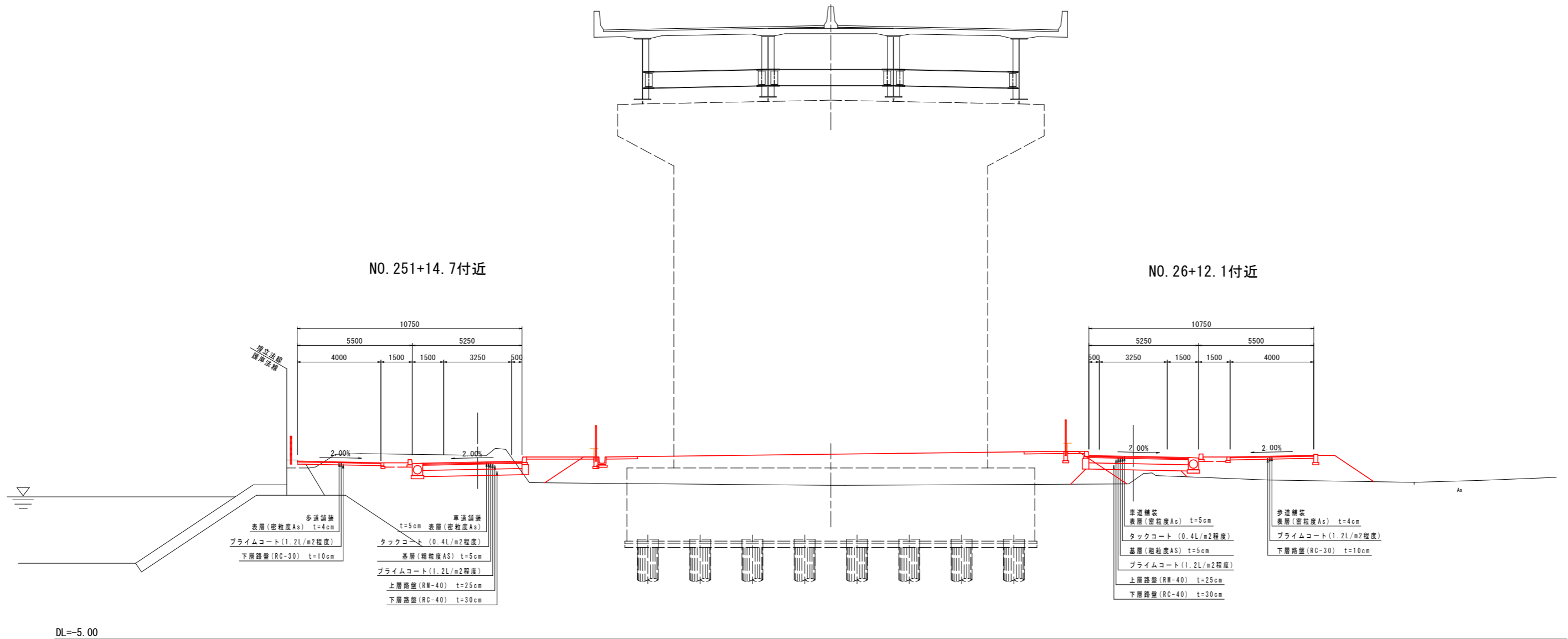


当初設計図面

工事名	R2徳島小松島港(沖洲外地区)徳・東沖洲2他 道路工事(2)		
路線名等	徳島小松島港(沖洲外地区)		
工事箇所	徳島市東沖洲2丁目他(第2分割)		
図面名	縦断計画図(下り線)その3		
縮尺	H=1:500 V=1:100	図面番号	9 / 42
会社名			
事業者名	徳島県東部県土整備局<徳島>		

# 標準断面図 S=1:100

STA. 135+60



当初設計図面

工事名	R2徳島 徳島小松島港(沖洲外地区) 徳・東沖洲2他 道路工事(2)		
路線名等	徳島小松島港(沖洲外地区)		
工事箇所	徳島市東沖洲2丁目他(第2分割)		
図面名	標準断面図		
縮尺	1:100	図面番号	10 / 42
会社名			
事業者名	徳島県東部県土整備局<徳島>		

# 横断図(その1) S=1:200

道路土工 STA. 0+38.071

名称	規格	左側	右側
掘削	オープンカット	-	-
路床盛土	B<2.5	-	-
	2.5≤B<4.0	1.2	-
	4.0≤B	-	-
路体盛土	B<2.5	0.2	-
	2.5≤B<4.0	-	-
	4.0≤B	-	-
歩道盛土	B<2.5	-	-
	2.5≤B<4.0	-	-
	4.0≤B	5.8	-
植栽帯盛土	単粒砕石	-	-
法面整形	盛土部	-	-

擁壁工 作業土工

名称	規格	左側	右側
床盛り	土砂	-	-
埋戻し	最大埋戻し幅1m以上4m未満	-	-
基面整正	土砂	-	-

排水工 作業土工

名称	規格	左側	右側
床盛り	土砂	0.2	-
埋戻し	小規模	0.1	-
基面整正	土砂	0.5	-

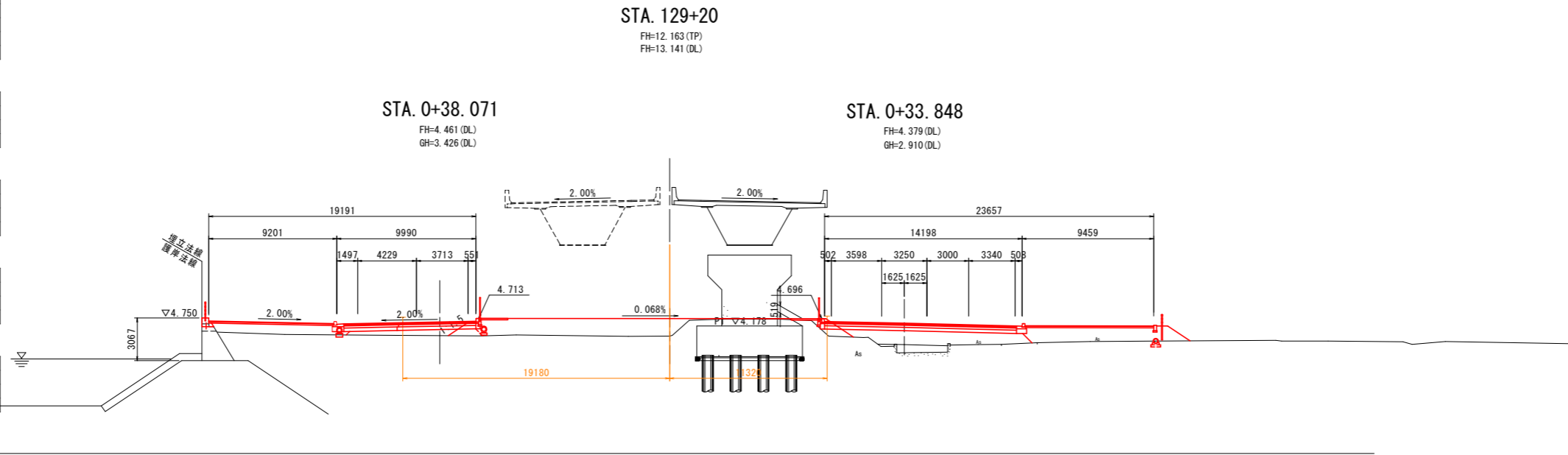
縁石工 作業土工

名称	規格	左側	右側
床盛り	土砂	-	-
埋戻し	小規模	-	-
基面整正	土砂	-	-

舗装工

名称	規格	左側	右側
1号車道舗装	4.24	-	-
歩道舗装	9.00	-	-
平張コンクリート	-	-	-

DL=-5.00



STA. 129

FH=12.103 (TP)  
FH=13.081 (DL)

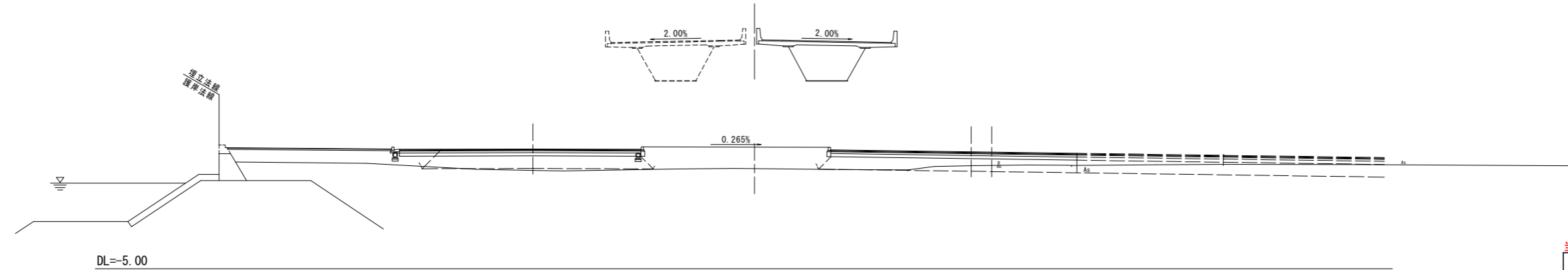
STA. 0+17.994

FH=4.523 (DL)  
GH=3.297 (DL)

STA. 0+13.894

FH=4.295 (DL)  
GH=3.372 (DL)

DL=-5.00



当初設計図面 STA. 129, STA. 129+20

工事名	R2徳島 徳島小松島港(沖洲外地区) 徳・東沖洲2他 道路工事(2)		
路線名等	徳島小松島港(沖洲外地区)		
工事箇所	徳島市東沖洲2丁目他(第2分割)		
図面名	横断図(その1)		
縮尺	1:200	図面番号	11/42
会社名			
事業者名	徳島県東部県土整備局<徳島>		

# 横断図(その2) S=1:200

道路土工 NO.221+15.099

名称	規格	左側	右側
掘削	オープンカット	-	-
路床盛土	B<2.5	-	-
	2.5≤B<4.0	-	-
	4.0≤B	0.2	0.0
路体盛土	B<2.5	-	-
	2.5≤B<4.0	-	-
	4.0≤B	-	-
歩道盛土	B<2.5	0.1	-
	2.5≤B<4.0	-	-
	4.0≤B	-	3.9
植栽帯盛土	単粒砕石	0.2	-
法面整形	盛土部	-	-

擁壁工 作業土工

名称	規格	左側	右側
床掘り	土砂	-	-
埋戻し	最大埋戻し幅1m以上4m未満	-	-
基面整正	土砂	-	-

排水工 作業土工

名称	規格	左側	右側
床掘り	土砂	2.5	-
埋戻し	小規模	1.7	-
基面整正	土砂	0.8	-

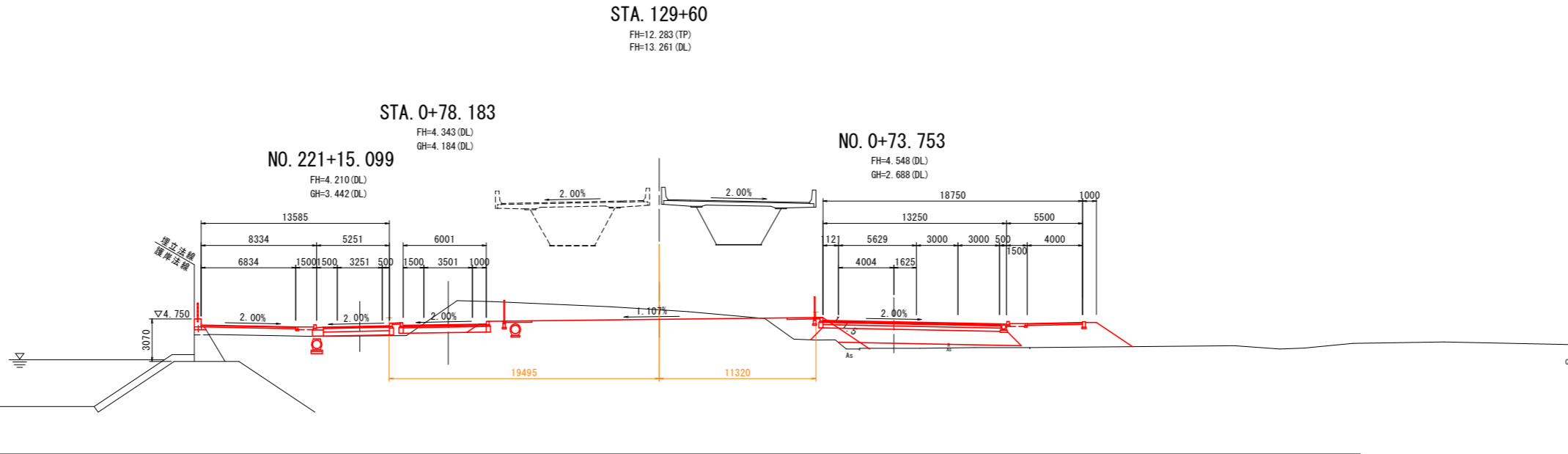
緑石工 作業土工

名称	規格	左側	右側
床掘り	土砂	-	-
埋戻し	小規模	-	-
基面整正	土砂	-	-

舗装工

名称	規格	左側	右側
車道舗装		4.75	-
歩道舗装		6.88	-
平張コンクリート		-	-

DL=-5.00



道路土工 STA.0+58.132

名称	規格	左側	右側
掘削	オープンカット	-	-
路床盛土	B<2.5	-	-
	2.5≤B<4.0	0.9	-
	4.0≤B	-	0.2
路体盛土	B<2.5	-	-
	2.5≤B<4.0	-	-
	4.0≤B	-	-
歩道盛土	B<2.5	0.1	-
	2.5≤B<4.0	-	-
	4.0≤B	-	5.0
植栽帯盛土	単粒砕石	0.2	-
法面整形	盛土部	-	-

擁壁工 作業土工

名称	規格	左側	右側
床掘り	土砂	-	-
埋戻し	最大埋戻し幅1m以上4m未満	-	-
基面整正	土砂	-	-

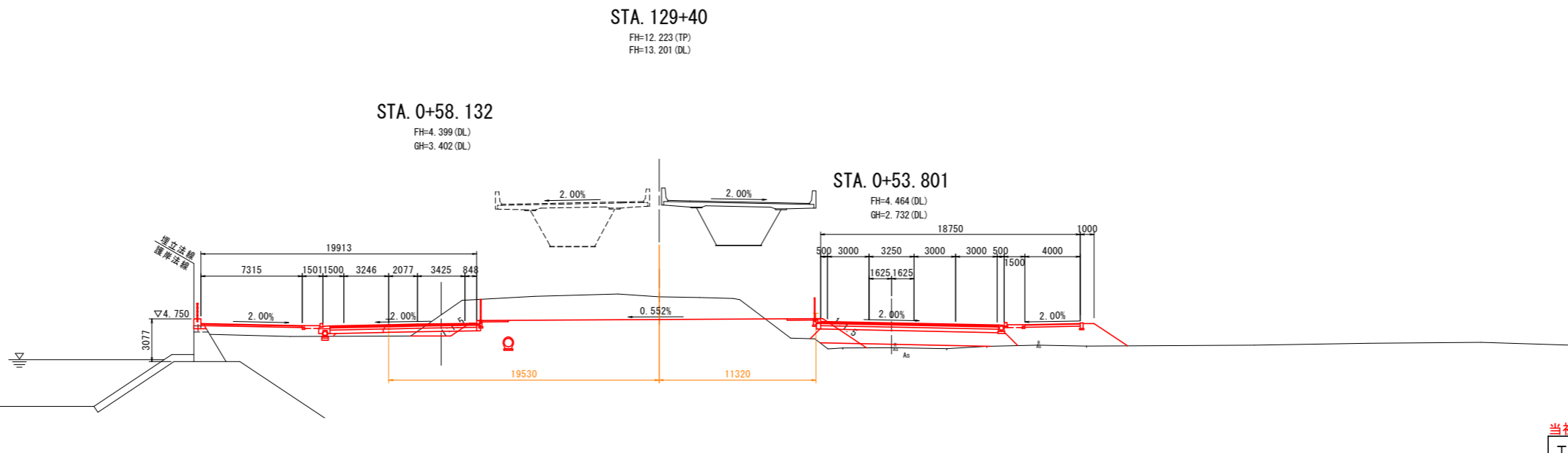
排水工 作業土工

名称	規格	左側	右側
床掘り	土砂	0.3	-
埋戻し	小規模	0.2	-
基面整正	土砂	0.5	-

緑石工 作業土工

名称	規格	左側	右側
床掘り	土砂	-	-
埋戻し	小規模	-	-
基面整正	土砂	-	-

DL=-5.00



舗装工

名称	規格	左側	右側
1号車道舗装		4.25	-
歩道舗装		7.31	-
平張コンクリート		-	-

当初設計図面 STA.129+40, STA.129+60

工事名	R2徳島 徳島小松島港(沖洲外地区)
路線名等	徳島小松島港(沖洲外地区)
工事箇所	徳島市東沖洲2丁目他(第2分割)
図面名	横断図(その2)
縮尺	1:200 図面番号 12/42
会社名	
事業者名	徳島県東部県土整備局<徳島>

# 横断図(その3) S=1:200

道路土工 NO.223+15.223

名称	規格	左側	右側
掘削	オープンカット	-	-
路床盛土	B<2.5	-	-
	2.5≤B<4.0	-	-
	4.0≤B	1.9	0.5
路体盛土	B<2.5	-	-
	2.5≤B<4.0	-	-
	4.0≤B	-	-
歩道盛土	B<2.5	-	-
	2.5≤B<4.0	-	-
	4.0≤B	-	-
植栽帯盛土	単粒砕石	-	-
法面整形	盛土部	-	-

※( )書きは歩道乗入れ部を示す

擁壁工 作業土工

名称	規格	左側	右側
床掘り	土砂	3.9	-
埋戻し	最大埋戻幅1m以上4m未満	3.0	-
基面整正	土砂	0.5	-

排水工 作業土工

名称	規格	左側	右側
床掘り	土砂	-	-
埋戻し	小規模	-	-
基面整正	土砂	-	-

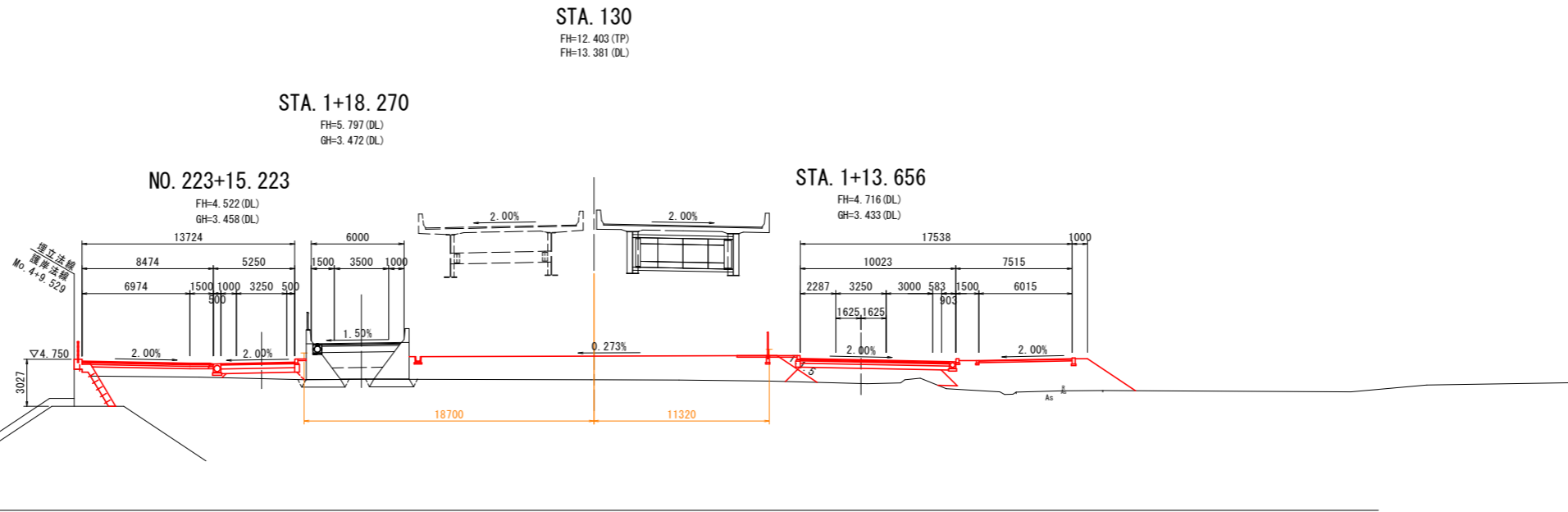
緑石工 作業土工

名称	規格	左側	右側
床掘り	土砂	-	-
埋戻し	小規模	-	-
基面整正	土砂	-	-

舗装工

名称	規格	左側	右側
車道舗装		4.75	-
乗入れ舗装		8.27	-
平張コンクリート		0.54	-

DL=-5.00



道路土工 NO.222+15.162

名称	規格	左側	右側
掘削	オープンカット	-	-
路床盛土	B<2.5	-	-
	2.5≤B<4.0	-	-
	4.0≤B	0.3	0.4
路体盛土	B<2.5	-	-
	2.5≤B<4.0	-	-
	4.0≤B	-	-
歩道盛土	B<2.5	0.1	-
	2.5≤B<4.0	-	-
	4.0≤B	-	4.1
植栽帯盛土	単粒砕石	0.2	-
法面整形	盛土部	-	-

擁壁工 作業土工

名称	規格	左側	右側
床掘り	土砂	-	-
埋戻し	最大埋戻幅1m以上4m未満	-	-
基面整正	土砂	-	-

排水工 作業土工

名称	規格	左側	右側
床掘り	土砂	0.1	-
埋戻し	小規模	0.1	-
基面整正	土砂	0.6	-

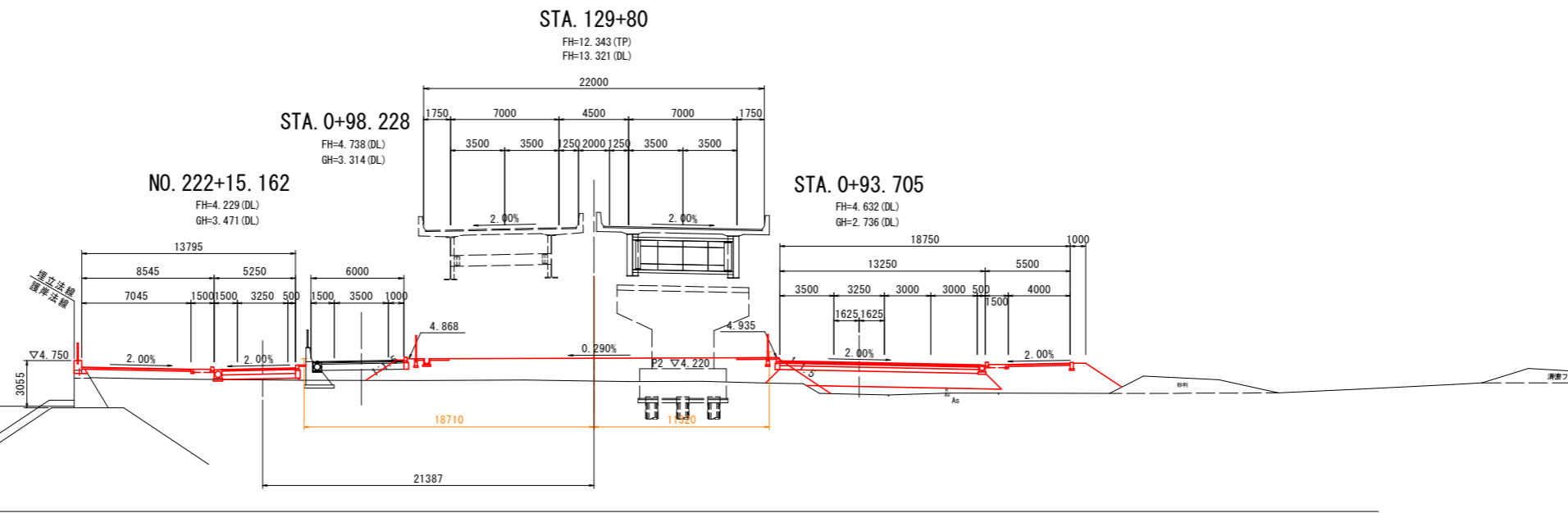
緑石工 作業土工

名称	規格	左側	右側
床掘り	土砂	-	-
埋戻し	小規模	-	-
基面整正	土砂	-	-

舗装工

名称	規格	左側	右側
車道舗装		4.75	-
歩道舗装		7.15	-
平張コンクリート		0.47	-

DL=-5.00



当初設計図面 STA.129+80, STA.130

工事名	R2徳島 徳島小松島港(沖洲外地区) 徳・東沖洲2他 道路工事(2)		
路線名等	徳島小松島港(沖洲外地区)		
工事箇所	徳島市東沖洲2丁目他(第2分割)		
図面名	横断図(その3)		
縮尺	1:200	図面番号	13/42
会社名			
事業者名	徳島県東部県土整備局<徳島>		

# 横断図(その4) S=1:200

道路土工 NO.225+15.351

名称	規格	左側	右側
掘削	オープンカット	-	-
路床盛土	B<2.5	-	-
	2.5≤B<4.0	-	-
	4.0≤B	2.8	-
路体盛土	B<2.5	1.5	-
	2.5≤B<4.0	-	-
	4.0≤B	-	-
歩道盛土	B<2.5	0.1	-
	2.5≤B<4.0	-	-
	4.0≤B	6.1	-
植栽帯盛土	単粒砕石	0.2	-
法面整形	盛土部	-	-

擁壁工 作業土工

名称	規格	左側	右側
床掘り	土砂	4.0	-
埋戻し	最大埋戻幅1m以上4m未満	3.1	-
基面整正	土砂	0.5	-

排水工 作業土工

名称	規格	左側	右側
床掘り	土砂	-	-
埋戻し	小規模	-	-
基面整正	土砂	-	-

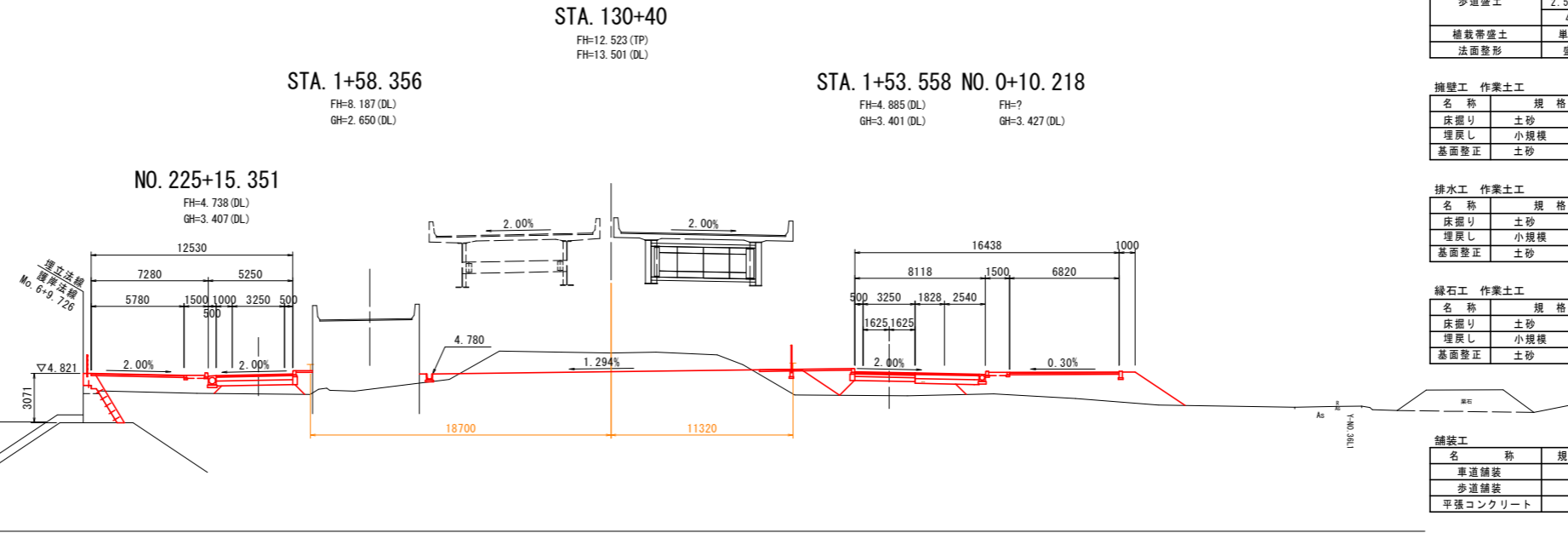
緑石工 作業土工

名称	規格	左側	右側
床掘り	土砂	-	-
埋戻し	小規模	-	-
基面整正	土砂	-	-

舗装工

名称	規格	左側	右側
車道舗装		4.75	-
歩道舗装		5.78	-
平張コンクリート		1.04	-

DL=-5.00



道路土工 NO.0+10.218

名称	規格	左側	右側
掘削	オープンカット	-	-
路床盛土	B<2.5	-	-
	2.5≤B<4.0	-	-
	4.0≤B	2.0	(0.7)
路体盛土	B<2.5	1.0	(0.4)
	2.5≤B<4.0	-	-
	4.0≤B	-	-
歩道盛土	B<2.5	0.5	(0.5)
	2.5≤B<4.0	-	-
	4.0≤B	16.0	(18.5)
植栽帯盛土	単粒砕石	0.2	-
法面整形	盛土部	-	3.7 (3.8)

※ ( ) 書きはNo.0を示す

擁壁工 作業土工

名称	規格	左側	右側
床掘り	土砂	-	-
埋戻し	小規模	-	-
基面整正	土砂	-	-

排水工 作業土工

名称	規格	左側	右側
床掘り	土砂	-	-
埋戻し	小規模	-	-
基面整正	土砂	-	-

緑石工 作業土工

名称	規格	左側	右側
床掘り	土砂	-	-
埋戻し	小規模	-	-
基面整正	土砂	-	-

舗装工

名称	規格	左側	右側
車道舗装		3.97	(1.10)
歩道舗装		6.82	(9.00)
平張コンクリート		-	-

道路土工 NO.224+15.287

名称	規格	左側	右側
掘削	オープンカット	-	-
路床盛土	B<2.5	-	-
	2.5≤B<4.0	-	-
	4.0≤B	3.3	-
路体盛土	B<2.5	1.2	-
	2.5≤B<4.0	-	-
	4.0≤B	-	-
歩道盛土	B<2.5	0.1	-
	2.5≤B<4.0	-	-
	4.0≤B	7.5	-
植栽帯盛土	単粒砕石	0.2	-
法面整形	盛土部	-	-

擁壁工 作業土工

名称	規格	左側	右側
床掘り	土砂	4.1	-
埋戻し	最大埋戻幅1m以上4m未満	3.2	-
基面整正	土砂	0.5	-

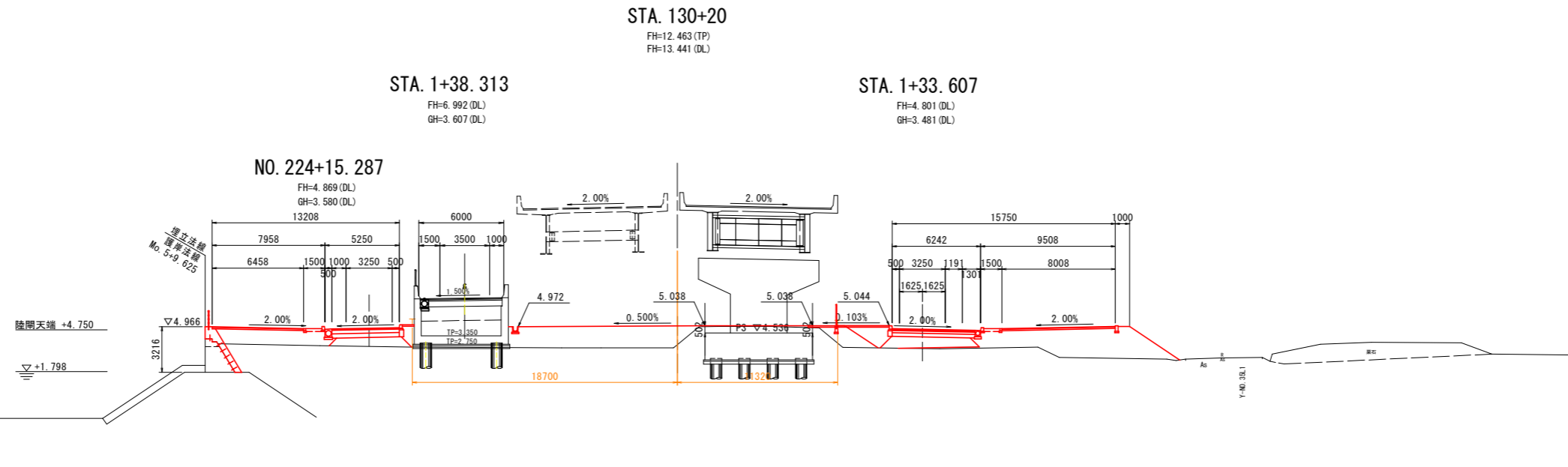
排水工 作業土工

名称	規格	左側	右側
床掘り	土砂	-	-
埋戻し	小規模	-	-
基面整正	土砂	-	-

緑石工 作業土工

名称	規格	左側	右側
床掘り	土砂	-	-
埋戻し	小規模	-	-
基面整正	土砂	-	-

DL=-5.00



舗装工

名称	規格	左側	右側
車道舗装		4.75	-
歩道舗装		6.46	-
平張コンクリート		0.85	-

当初設計図面 STA.130+20, STA.130+40

工事名	R2徳島 徳島小松島港(沖洲外地区) 徳・東沖洲2他 道路工事(2)
路線名等	徳島小松島港(沖洲外地区)
工事箇所	徳島市東沖洲2丁目他(第2分割)
図面名	横断図(その4)
縮尺	1:200 図面番号 14/42
会社名	
事業者名	徳島県東部県土整備局<徳島>

# 横断図(その5) S=1:200

道路土工 NO.227+15.477

名称	規格	左側	右側
掘削	オープンカット	2.1	-
路床盛土	B<2.5	-	-
	2.5≤B<4.0	-	-
	4.0≤B	-	-
路体盛土	B<2.5	0.3	-
	2.5≤B<4.0	-	-
	4.0≤B	-	-
歩道盛土	B<2.5	1.1	-
	2.5≤B<4.0	-	-
	4.0≤B	-	-
植栽帯盛土	単粒砕石	0.2	-
法面整形	盛土部	-	-

擁壁工 作業土工

名称	規格	左側	右側
床掘り	土砂	-	-
埋戻し	最大埋戻幅1m以上4m未満	-	-
基面整正	土砂	-	-

排水工 作業土工

名称	規格	左側	右側
床掘り	土砂	0.2	-
埋戻し	小規模	0.1	-
基面整正	土砂	0.6	-

緑石工 作業土工

名称	規格	左側	右側
床掘り	土砂	-	-
埋戻し	小規模	-	-
基面整正	土砂	-	0.3

舗装工

名称	規格	左側	右側
車道舗装		4.75	-
歩道舗装		4.22	-
平張コンクリート		0.65	-

DL=-5.00

道路土工 NO.226+15.414

名称	規格	左側	右側
掘削	オープンカット	-	-
路床盛土	B<2.5	-	-
	2.5≤B<4.0	-	-
	4.0≤B	0.4	-
路体盛土	B<2.5	0.8	-
	2.5≤B<4.0	-	-
	4.0≤B	-	-
歩道盛土	B<2.5	0.1	-
	2.5≤B<4.0	-	-
	4.0≤B	2.6	-
植栽帯盛土	単粒砕石	0.2	-
法面整形	盛土部	-	-

擁壁工 作業土工

名称	規格	左側	右側
床掘り	土砂	4.0	-
埋戻し	最大埋戻幅1m以上4m未満	3.1	-
基面整正	土砂	0.5	-

排水工 作業土工

名称	規格	左側	右側
床掘り	土砂	0.1	-
埋戻し	小規模	0.1	-
基面整正	土砂	0.6	-

緑石工 作業土工

名称	規格	左側	右側
床掘り	土砂	-	-
埋戻し	小規模	-	-
基面整正	土砂	-	-

DL=-5.00

舗装工

名称	規格	左側	右側
車道舗装		4.75	-
歩道舗装		5.03	-
平張コンクリート		1.02	-

道路土工 NO.2+10.877

名称	規格	左側	右側
掘削	オープンカット	2.1	-
路床盛土	B<2.5	-	-
	2.5≤B<4.0	-	-
	4.0≤B	-	-
路体盛土	B<2.5	-	-
	2.5≤B<4.0	-	-
	4.0≤B	-	-
歩道盛土	B<2.5	0.6	-
	2.5≤B<4.0	-	-
	4.0≤B	8.0	-
植栽帯盛土	単粒砕石	0.2	-
法面整形	盛土部	-	2.7

擁壁工 作業土工

名称	規格	左側	右側
床掘り	土砂	-	-
埋戻し	小規模	-	-
基面整正	土砂	-	-

排水工 作業土工

名称	規格	左側	右側
床掘り	土砂	-	0.1
埋戻し	小規模	-	0.0
基面整正	土砂	-	0.6

緑石工 作業土工

名称	規格	左側	右側
床掘り	土砂	-	-
埋戻し	小規模	-	-
基面整正	土砂	-	-

舗装工

名称	規格	左側	右側
車道舗装		4.75	-
歩道舗装		4.00	-
平張コンクリート		-	-

道路土工 NO.1+10.944

名称	規格	左側	右側
掘削	オープンカット	-	-
路床盛土	B<2.5	-	-
	2.5≤B<4.0	-	-
	4.0≤B	3.2	(3.2)
路体盛土	B<2.5	0.3	(0.3)
	2.5≤B<4.0	-	-
	4.0≤B	-	-
歩道盛土	B<2.5	0.6	(0.5)
	2.5≤B<4.0	-	-
	4.0≤B	10.2	(10.6)
植栽帯盛土	単粒砕石	0.2	-
法面整形	盛土部	-	3.3

擁壁工 作業土工

名称	規格	左側	右側
床掘り	土砂	-	-
埋戻し	小規模	-	-
基面整正	土砂	-	-

排水工 作業土工

名称	規格	左側	右側
床掘り	土砂	-	-
埋戻し	小規模	-	-
基面整正	土砂	-	-

緑石工 作業土工

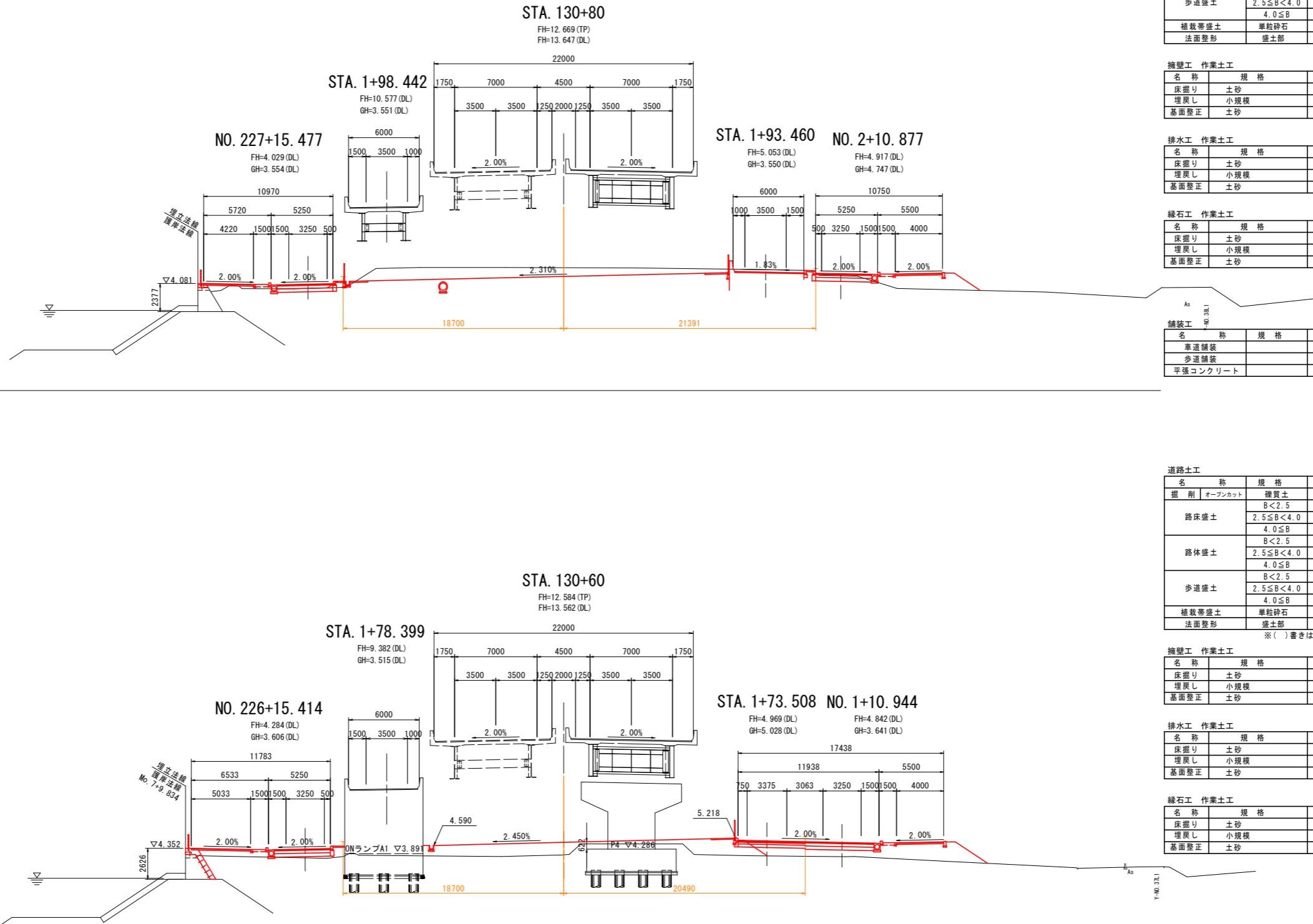
名称	規格	左側	右側
床掘り	土砂	-	-
埋戻し	小規模	-	-
基面整正	土砂	-	-

当初設計図面 STA.130+60, STA.130+80

工事名	R2徳島 徳島小松島港(沖洲外地区) 徳・東沖洲2他 道路工事(2)		
路線名等	徳島小松島港(沖洲外地区)		
工事箇所	徳島市東沖洲2丁目他(第2分割)		
図面名	横断図(その5)		
縮尺	1:200	図面番号	15/42
会社名			
事業者名	徳島県東部県土整備局<徳島>		

舗装工

名称	規格	左側	右側
車道舗装		5.86	(5.86)
歩道舗装		4.00	(4.00)
平張コンクリート		-	-



# 横断図(その6) S=1:200

道路土工 NO.229+15.614

名称	規格	左側	右側
掘削	オープンカット	2.7	-
路床盛土	B<2.5	-	-
	2.5≤B<4.0	-	-
	4.0≤B	-	-
路体盛土	B<2.5	0.0	-
	2.5≤B<4.0	-	-
	4.0≤B	-	-
歩道盛土	B<2.5	0.8	-
	2.5≤B<4.0	-	-
	4.0≤B	-	-
植栽帯盛土	単粒砕石	-	-
法面整形	盛土部	-	-

擁壁工 作業土工

名称	規格	左側	右側
床掘り	土砂	-	-
埋戻し	最大埋戻幅1m以上4m未満	-	-
基面整正	土砂	-	-

排水工 作業土工

名称	規格	左側	右側
床掘り	土砂	0.2	-
埋戻し	小規模	0.2	-
基面整正	土砂	0.6	-

緑石工 作業土工

名称	規格	左側	右側
床掘り	土砂	-	-
埋戻し	小規模	-	-
基面整正	土砂	-	0.3

舗装工

名称	規格	左側	右側
車道舗装		4.75	-
歩道舗装		3.85	-
平張コンクリート		0.10	-

道路土工 NO.228+15.544

名称	規格	左側	右側
掘削	オープンカット	2.7	-
路床盛土	B<2.5	-	-
	2.5≤B<4.0	-	-
	4.0≤B	-	-
路体盛土	B<2.5	0.1	-
	2.5≤B<4.0	-	-
	4.0≤B	-	-
歩道盛土	B<2.5	0.6	-
	2.5≤B<4.0	-	-
	4.0≤B	-	-
植栽帯盛土	単粒砕石	-	-
法面整形	盛土部	-	-

擁壁工 作業土工

名称	規格	左側	右側
床掘り	土砂	-	-
埋戻し	最大埋戻幅1m以上4m未満	-	-
基面整正	土砂	-	-

排水工 作業土工

名称	規格	左側	右側
床掘り	土砂	0.3	-
埋戻し	小規模	0.2	-
基面整正	土砂	0.6	-

緑石工 作業土工

名称	規格	左側	右側
床掘り	土砂	-	-
埋戻し	小規模	-	-
基面整正	土砂	-	0.3

舗装工

名称	規格	左側	右側
車道舗装		4.75	-
歩道舗装		4.63	-
平張コンクリート		0.21	-

道路土工 NO.4+10.745

名称	規格	左側	右側
掘削	オープンカット	2.7	-
路床盛土	B<2.5	-	-
	2.5≤B<4.0	-	-
	4.0≤B	-	-
路体盛土	B<2.5	0.7	-
	2.5≤B<4.0	-	-
	4.0≤B	-	-
歩道盛土	B<2.5	0.6	-
	2.5≤B<4.0	-	-
	4.0≤B	-	-
植栽帯盛土	単粒砕石	0.2	-
法面整形	盛土部	-	1.9

擁壁工 作業土工

名称	規格	左側	右側
床掘り	土砂	-	-
埋戻し	小規模	-	-
基面整正	土砂	-	-

排水工 作業土工

名称	規格	左側	右側
床掘り	土砂	-	-
埋戻し	小規模	-	-
基面整正	土砂	-	-

緑石工 作業土工

名称	規格	左側	右側
床掘り	土砂	-	-
埋戻し	小規模	-	-
基面整正	土砂	-	-

舗装工

名称	規格	左側	右側
車道舗装		4.75	-
歩道舗装		4.00	-
平張コンクリート		0.47	-

道路土工 NO.3+10.810

名称	規格	左側	右側
掘削	オープンカット	2.7	-
路床盛土	B<2.5	-	-
	2.5≤B<4.0	-	-
	4.0≤B	-	-
路体盛土	B<2.5	2.9	-
	2.5≤B<4.0	-	-
	4.0≤B	-	-
歩道盛土	B<2.5	0.6	-
	2.5≤B<4.0	-	-
	4.0≤B	-	-
植栽帯盛土	単粒砕石	0.2	-
法面整形	盛土部	-	2.3

擁壁工 作業土工

名称	規格	左側	右側
床掘り	土砂	-	-
埋戻し	小規模	-	-
基面整正	土砂	-	-

排水工 作業土工

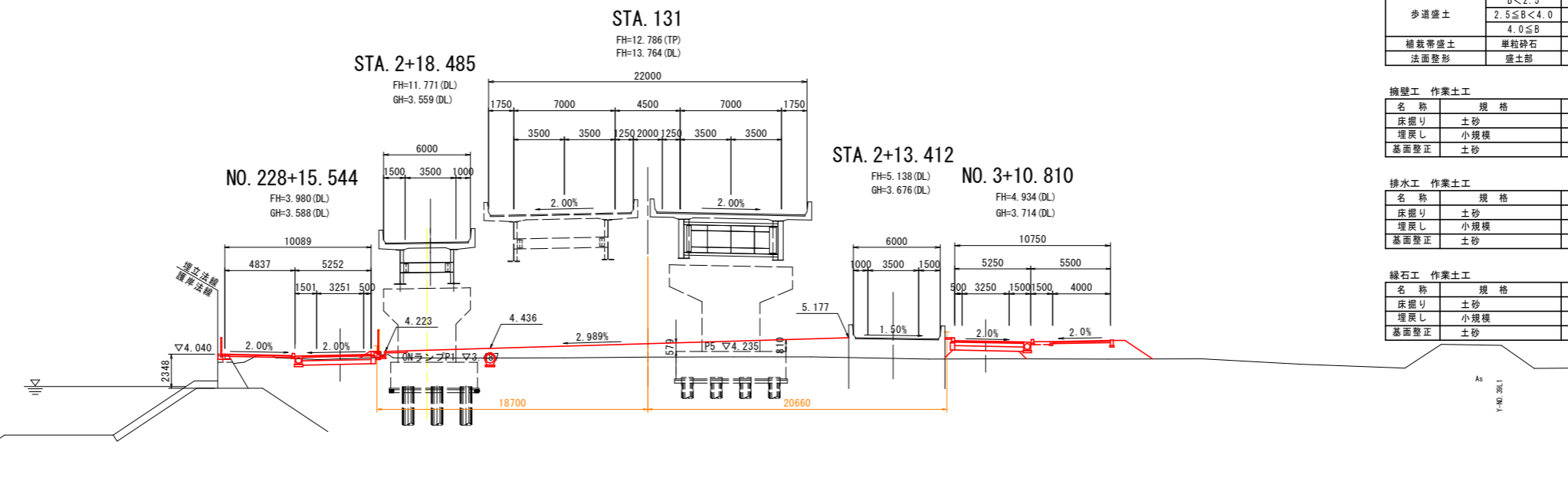
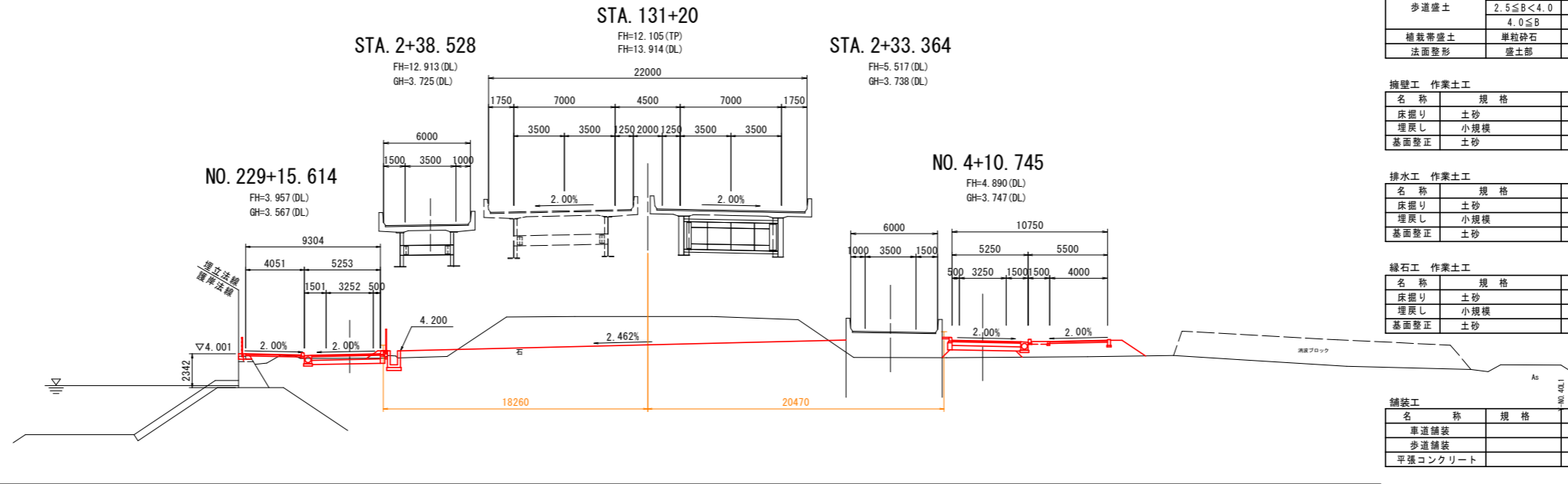
名称	規格	左側	右側
床掘り	土砂	-	-
埋戻し	小規模	-	-
基面整正	土砂	-	-

緑石工 作業土工

名称	規格	左側	右側
床掘り	土砂	-	-
埋戻し	小規模	-	-
基面整正	土砂	-	-

舗装工

名称	規格	左側	右側
車道舗装		4.75	-
歩道舗装		4.00	-
平張コンクリート		0.48	-



当初設計図面 STA.131, STA.131+20

工事名	R2徳島 徳島小松島港(沖洲外地区) 徳・東沖洲2他 道路工事(2)
路線名等	徳島小松島港(沖洲外地区)
工事箇所	徳島市東沖洲2丁目他(第2分割)
図面名	横断図(その6)
縮尺	1:200 図面番号 16/42
会社名	
事業者名	徳島県東部県土整備局<徳島>



# 横断図(その7) S=1:200

道路土工 NO. 231+15.754

名称	規格	左側	右側
掘削	オープンカット	硬質土	0.9
路床盛土	B<2.5	-	-
	2.5≤B<4.0	0.1	-
	4.0≤B	-	-
路体盛土	B<2.5	0.2	-
	2.5≤B<4.0	-	-
	4.0≤B	-	-
歩道盛土	B<2.5	-	-
	2.5≤B<4.0	-	-
	4.0≤B	-	-
植栽帯盛土	単粒砕石	-	-
法面整形	盛土部	-	-

(0.8)  
(-)  
(0.2)

※( )書きは歩道乗入れ部を示す

擁壁工 作業土工

名称	規格	左側	右側
床掘り	土砂	-	-
埋戻し	最大埋戻幅1m以上4m未満	-	-
基面整正	土砂	-	-

排水工 作業土工

名称	規格	左側	右側
床掘り	土砂	0.1	-
埋戻し	小規模	0.1	-
基面整正	土砂	0.6	-

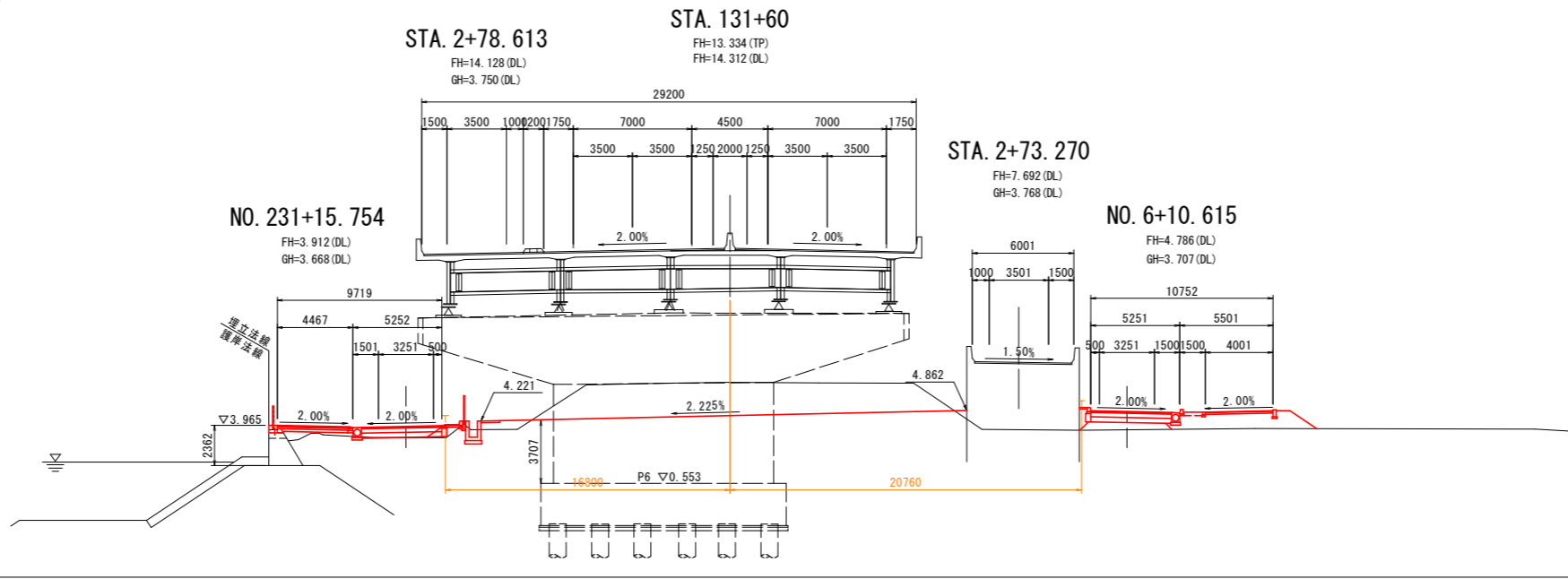
緑石工 作業土工

名称	規格	左側	右側
床掘り	土砂	-	-
埋戻し	小規模	-	-
基面整正	土砂	-	-

舗装工

名称	規格	左側	右側
車道舗装		4.75	-
歩道舗装		4.26	-
平張コンクリート		-	-

DL=-5.00



道路土工 NO. 6+10.615

名称	規格	左側	右側
掘削	オープンカット	硬質土	-
路床盛土	B<2.5	-	-
	2.5≤B<4.0	-	-
	4.0≤B	2.1	-
路体盛土	B<2.5	0.6	-
	2.5≤B<4.0	-	-
	4.0≤B	-	-
歩道盛土	B<2.5	0.6	-
	2.5≤B<4.0	-	-
	4.0≤B	5.9	-
植栽帯盛土	単粒砕石	0.2	-
法面整形	盛土部	-	1.9

擁壁工 作業土工

名称	規格	左側	右側
床掘り	土砂	-	-
埋戻し	小規模	-	-
基面整正	土砂	-	-

排水工 作業土工

名称	規格	左側	右側
床掘り	土砂	-	-
埋戻し	小規模	-	-
基面整正	土砂	-	-

緑石工 作業土工

名称	規格	左側	右側
床掘り	土砂	-	-
埋戻し	小規模	-	-
基面整正	土砂	-	-

舗装工

名称	規格	左側	右側
車道舗装		4.75	-
歩道舗装		4.00	-
平張コンクリート		0.47	-

道路土工 NO. 230+15.688

名称	規格	左側	右側
掘削	オープンカット	硬質土	1.3
路床盛土	B<2.5	0.0	-
	2.5≤B<4.0	-	-
	4.0≤B	-	-
路体盛土	B<2.5	0.0	-
	2.5≤B<4.0	-	-
	4.0≤B	-	-
歩道盛土	B<2.5	0.8	-
	2.5≤B<4.0	0.7	-
	4.0≤B	-	-
植栽帯盛土	単粒砕石	-	-
法面整形	盛土部	-	-

(0.8)  
(-)  
(0.2)

※( )書きは歩道乗入れ部を示す

擁壁工 作業土工

名称	規格	左側	右側
床掘り	土砂	-	-
埋戻し	最大埋戻幅1m以上4m未満	-	-
基面整正	土砂	-	-

排水工 作業土工

名称	規格	左側	右側
床掘り	土砂	0.2	-
埋戻し	小規模	0.1	-
基面整正	土砂	0.6	-

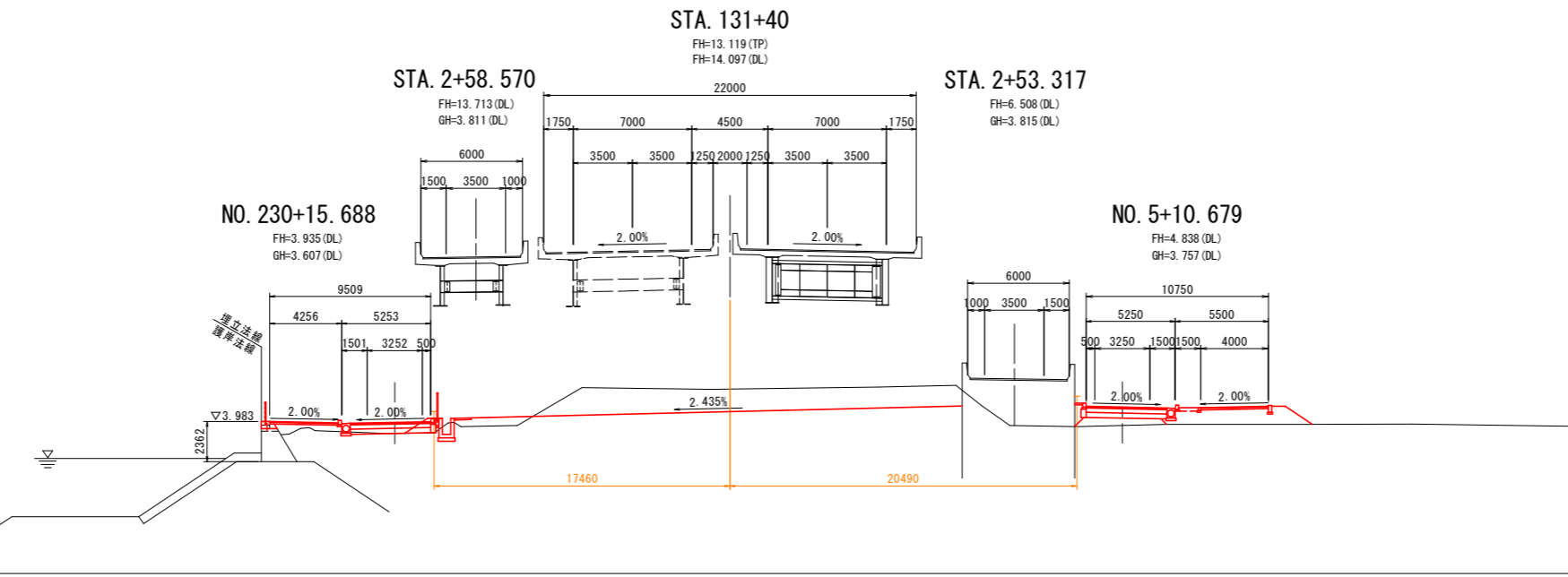
緑石工 作業土工

名称	規格	左側	右側
床掘り	土砂	-	-
埋戻し	小規模	-	-
基面整正	土砂	-	-

舗装工

名称	規格	左側	右側
車道舗装		4.75	-
歩道舗装		4.05	-
平張コンクリート		0.10	-

DL=-5.00



道路土工 NO. 5+10.679

名称	規格	左側	右側
掘削	オープンカット	硬質土	-
路床盛土	B<2.5	-	-
	2.5≤B<4.0	-	-
	4.0≤B	2.2	-
路体盛土	B<2.5	0.6	-
	2.5≤B<4.0	-	-
	4.0≤B	-	-
歩道盛土	B<2.5	0.6	-
	2.5≤B<4.0	-	-
	4.0≤B	5.9	-
植栽帯盛土	単粒砕石	0.2	-
法面整形	盛土部	-	1.9

擁壁工 作業土工

名称	規格	左側	右側
床掘り	土砂	-	-
埋戻し	小規模	-	-
基面整正	土砂	-	-

排水工 作業土工

名称	規格	左側	右側
床掘り	土砂	-	-
埋戻し	小規模	-	-
基面整正	土砂	-	-

緑石工 作業土工

名称	規格	左側	右側
床掘り	土砂	-	-
埋戻し	小規模	-	-
基面整正	土砂	-	-

舗装工

名称	規格	左側	右側
車道舗装		4.75	-
歩道舗装		4.00	-
平張コンクリート		0.47	-

当初設計図面 STA. 131+40, STA. 131+60

工事名	R2徳土 徳島小松島港(沖洲外地区) 徳・東沖洲2他 道路工事(2)
路線名等	徳島小松島港(沖洲外地区)
工事箇所	徳島市東沖洲2丁目他(第2分割)
図面名	横断図(その7)
縮尺	1:200 図面番号 17/42
会社名	
事業者名	徳島県東部県土整備局<徳島>

# 横断図(その8) S=1:200

道路土工 NO. 233+15.870

名称	規格	左側	右側
掘削	オープンカット	機質土	1.8
路床盛土	B<2.5	-	-
	2.5≤B<4.0	-	-
	4.0≤B	-	-
路体盛土	B<2.5	0.0	-
	2.5≤B<4.0	-	-
	4.0≤B	-	-
歩道盛土	B<2.5	0.8	-
	2.5≤B<4.0	-	-
植栽帯盛土	単粒砕石	-	-
法面整形	盛土部	-	-

擁壁工 作業土工

名称	規格	左側	右側
床掘り	土砂	-	-
埋戻し	最大埋戻し幅1m以上4m未満	-	-
基面整正	土砂	-	-

排水工 作業土工

名称	規格	左側	右側
床掘り	土砂	0.2	-
埋戻し	小規模	0.2	-
基面整正	土砂	0.6	-

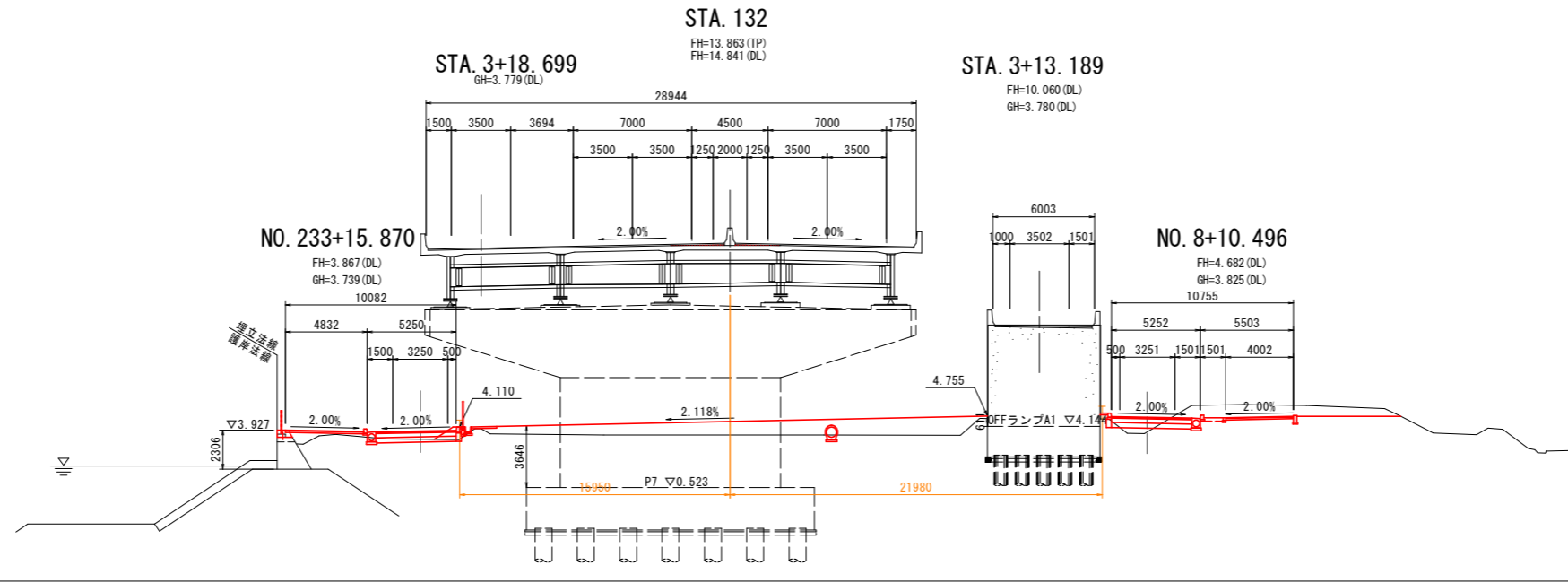
緑石工 作業土工

名称	規格	左側	右側
床掘り	土砂	-	-
埋戻し	小規模	-	-
基面整正	土砂	-	0.3

舗装工

名称	規格	左側	右側
車道舗装		4.75	-
歩道舗装		4.63	-
平張コンクリート		0.10	-

DL=-5.00



道路土工 NO. 8+10.496

名称	規格	左側	右側
掘削	オープンカット	機質土	10.7
路床盛土	B<2.5	-	0.5
	2.5≤B<4.0	-	-
	4.0≤B	-	-
路体盛土	B<2.5	0.1	-
	2.5≤B<4.0	-	-
	4.0≤B	-	-
歩道盛土	B<2.5	-	-
	2.5≤B<4.0	-	-
植栽帯盛土	単粒砕石	0.2	-
法面整形	盛土部	-	-

擁壁工 作業土工

名称	規格	左側	右側
床掘り	土砂	-	0.4
埋戻し	小規模	-	0.4
基面整正	土砂	-	0.3

排水工 作業土工

名称	規格	左側	右側
床掘り	土砂	-	0.3
埋戻し	小規模	-	0.2
基面整正	土砂	-	0.6

緑石工 作業土工

名称	規格	左側	右側
床掘り	土砂	0.2	0.1
埋戻し	小規模	0.2	0.1
基面整正	土砂	0.3	0.2

舗装工

名称	規格	左側	右側
車道舗装		4.75	-
歩道舗装		4.00	-
平張コンクリート		0.48	-

道路土工 NO. 232+15.814

名称	規格	左側	右側
掘削	オープンカット	機質土	1.5
路床盛土	B<2.5	-	-
	2.5≤B<4.0	0.2	-
	4.0≤B	-	-
路体盛土	B<2.5	0.3	-
	2.5≤B<4.0	-	-
	4.0≤B	-	-
歩道盛土	B<2.5	0.8	-
	2.5≤B<4.0	-	-
植栽帯盛土	単粒砕石	-	-
法面整形	盛土部	-	-

擁壁工 作業土工

名称	規格	左側	右側
床掘り	土砂	-	-
埋戻し	最大埋戻し幅1m以上4m未満	-	-
基面整正	土砂	-	-

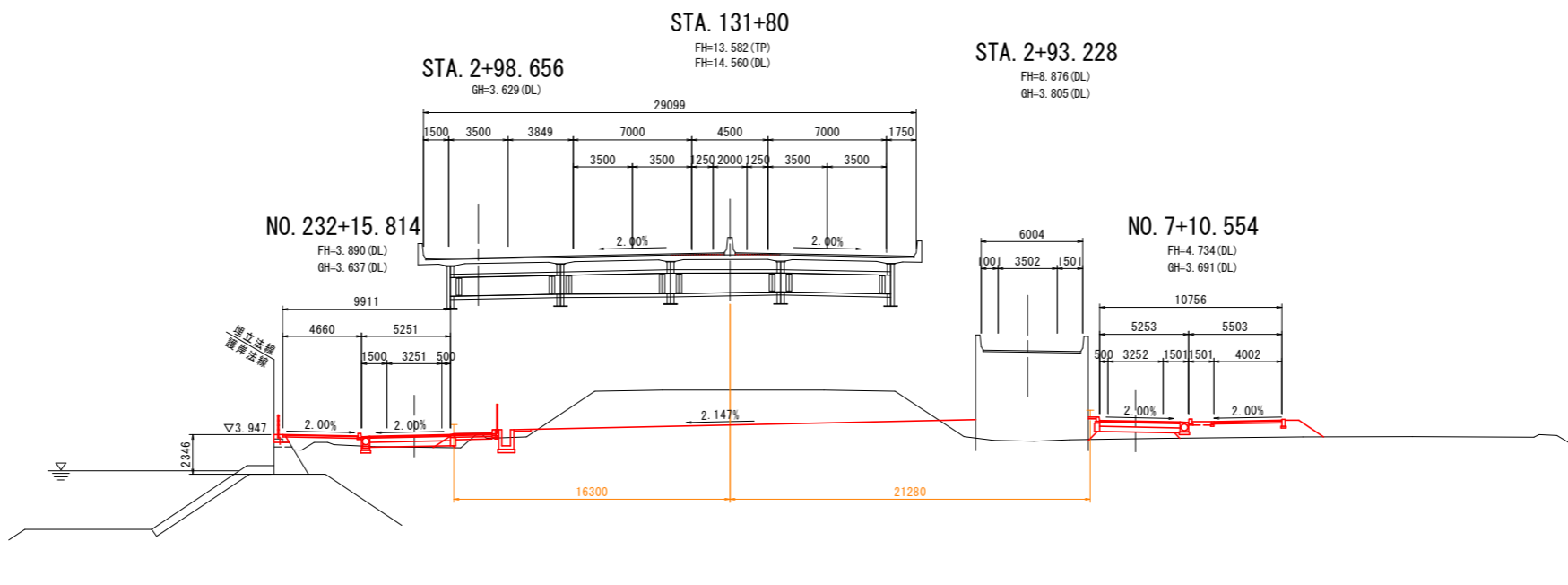
排水工 作業土工

名称	規格	左側	右側
床掘り	土砂	0.4	-
埋戻し	小規模	0.2	-
基面整正	土砂	0.6	-

緑石工 作業土工

名称	規格	左側	右側
床掘り	土砂	-	-
埋戻し	小規模	-	-
基面整正	土砂	-	-

DL=-5.00



道路土工 NO. 7+10.554

名称	規格	左側	右側
掘削	オープンカット	機質土	-
路床盛土	B<2.5	-	-
	2.5≤B<4.0	-	-
	4.0≤B	2.0	-
路体盛土	B<2.5	0.6	-
	2.5≤B<4.0	-	-
	4.0≤B	-	-
歩道盛土	B<2.5	0.6	-
	2.5≤B<4.0	-	-
植栽帯盛土	単粒砕石	0.2	-
法面整形	盛土部	-	1.8

擁壁工 作業土工

名称	規格	左側	右側
床掘り	土砂	-	-
埋戻し	小規模	-	-
基面整正	土砂	-	-

排水工 作業土工

名称	規格	左側	右側
床掘り	土砂	-	-
埋戻し	小規模	-	-
基面整正	土砂	-	-

緑石工 作業土工

名称	規格	左側	右側
床掘り	土砂	-	-
埋戻し	小規模	-	-
基面整正	土砂	-	-

舗装工

名称	規格	左側	右側
車道舗装		4.75	-
歩道舗装		4.45	-
平張コンクリート		-	-

舗装工

名称	規格	左側	右側
車道舗装		4.75	-
歩道舗装		4.00	-
平張コンクリート		0.47	-

当初設計図面 STA. 131+80, STA. 132

工事名	R2徳島 徳島小松島港(沖洲外地区) 徳・東沖洲2他 道路工事(2)
路線名等	徳島小松島港(沖洲外地区)
工事箇所	徳島市東沖洲2丁目他(第2分割)
図面名	横断図(その8)
縮尺	1:200 図面番号 18/42
会社名	
事業者名	徳島県東部県土整備局<徳島>

# 横断図(その9) S=1:200

道路土工 NO. 235+15.785

名称	規格	左側	右側
掘削	オープンカット	機質土	2.9
路床盛土	B<2.5	-	-
	2.5≤B<4.0	-	-
	4.0≤B	-	-
路体盛土	B<2.5	0.0	-
	2.5≤B<4.0	-	-
	4.0≤B	-	-
歩道盛土	B<2.5	0.5	-
	2.5≤B<4.0	-	-
	4.0≤B	-	-
植栽帯盛土	単粒砕石	0.2	-
法面整形	盛土部	-	-

擁壁工 作業土工

名称	規格	左側	右側
床掘り	土砂	-	-
埋戻し	最大埋戻し幅1m以上4m未満	-	-
基面整正	土砂	-	-

排水工 作業土工

名称	規格	左側	右側
床掘り	土砂	0.3	-
埋戻し	小規模	0.2	-
基面整正	土砂	0.6	-

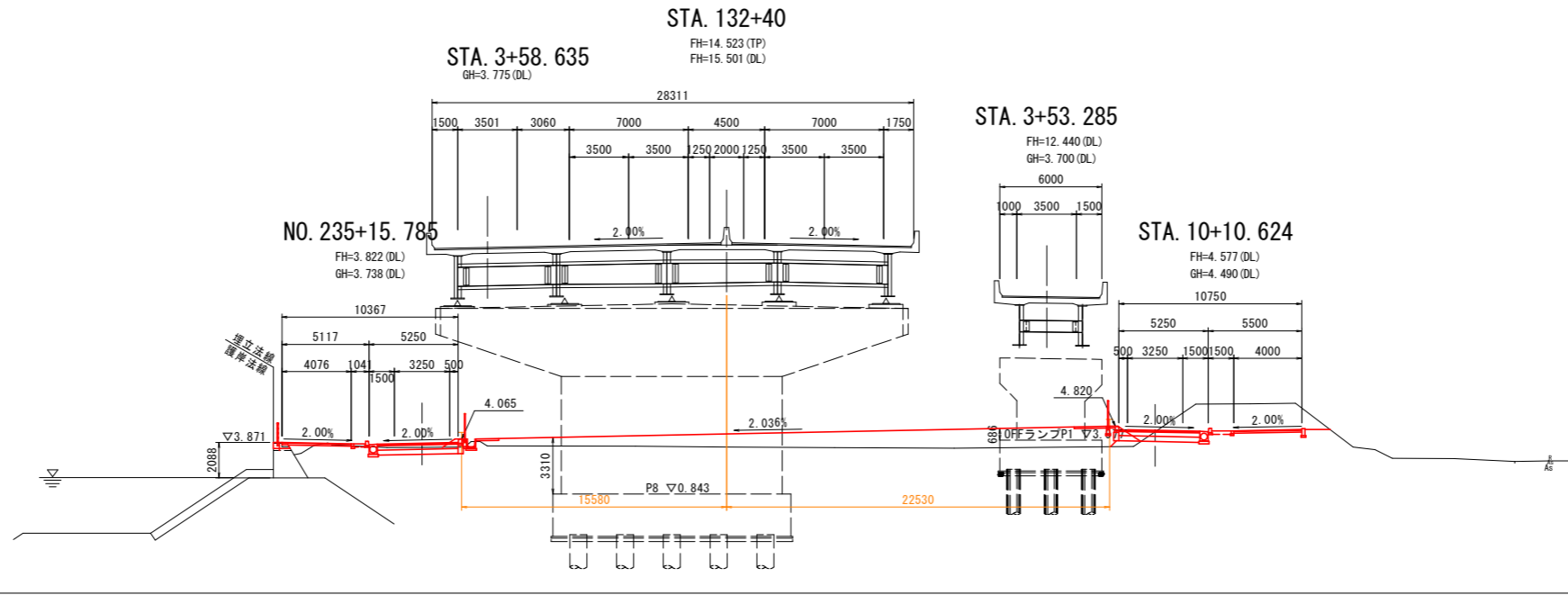
緑石工 作業土工

名称	規格	左側	右側
床掘り	土砂	0.1	-
埋戻し	小規模	0.1	-
基面整正	土砂	0.2	0.3

舗装工

名称	規格	左側	右側
車道舗装		4.75	-
歩道舗装		4.08	-
平張コンクリート		0.10	-

DL=-5.00



道路土工 STA. 10+10.624

名称	規格	左側	右側
掘削	オープンカット	機質土	17.3
路床盛土	B<2.5	0.5	-
	2.5≤B<4.0	-	-
	4.0≤B	-	-
路体盛土	B<2.5	0.3	-
	2.5≤B<4.0	-	-
	4.0≤B	-	-
歩道盛土	B<2.5	-	-
	2.5≤B<4.0	-	-
	4.0≤B	-	-
植栽帯盛土	単粒砕石	0.2	-
法面整形	盛土部	-	-

擁壁工 作業土工

名称	規格	左側	右側
床掘り	土砂	-	0.4
埋戻し	小規模	-	0.4
基面整正	土砂	-	0.3

排水工 作業土工

名称	規格	左側	右側
床掘り	土砂	-	0.3
埋戻し	小規模	-	0.2
基面整正	土砂	-	0.6

緑石工 作業土工

名称	規格	左側	右側
床掘り	土砂	-	0.1
埋戻し	小規模	-	0.1
基面整正	土砂	-	0.2

舗装工

名称	規格	左側	右側
車道舗装		4.75	-
歩道舗装		4.00	-
平張コンクリート		0.34	-

道路土工 NO. 234+15.856

名称	規格	左側	右側
掘削	オープンカット	機質土	2.1
路床盛土	B<2.5	-	-
	2.5≤B<4.0	-	-
	4.0≤B	-	-
路体盛土	B<2.5	0.0	-
	2.5≤B<4.0	-	-
	4.0≤B	-	-
歩道盛土	B<2.5	1.0	-
	2.5≤B<4.0	-	-
	4.0≤B	-	-
植栽帯盛土	単粒砕石	-	-
法面整形	盛土部	-	-

擁壁工 作業土工

名称	規格	左側	右側
床掘り	土砂	-	-
埋戻し	最大埋戻し幅1m以上4m未満	-	-
基面整正	土砂	-	-

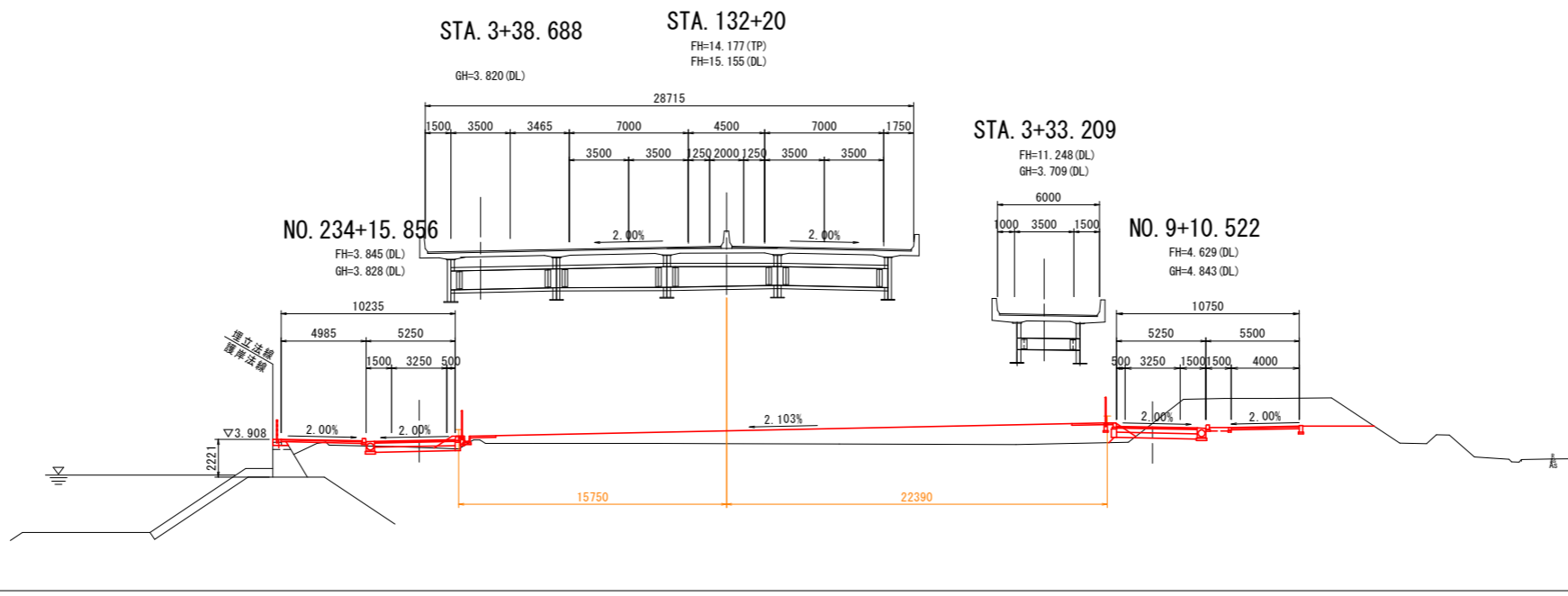
排水工 作業土工

名称	規格	左側	右側
床掘り	土砂	0.2	-
埋戻し	小規模	0.2	-
基面整正	土砂	0.6	-

緑石工 作業土工

名称	規格	左側	右側
床掘り	土砂	-	-
埋戻し	小規模	-	-
基面整正	土砂	-	0.3

DL=-5.00



道路土工 NO. 9+10.522

名称	規格	左側	右側
掘削	オープンカット	機質土	23.2
路床盛土	B<2.5	0.4	-
	2.5≤B<4.0	-	-
	4.0≤B	-	-
路体盛土	B<2.5	0.3	-
	2.5≤B<4.0	-	-
	4.0≤B	-	-
歩道盛土	B<2.5	-	-
	2.5≤B<4.0	-	-
	4.0≤B	-	-
植栽帯盛土	単粒砕石	0.2	-
法面整形	盛土部	-	-

擁壁工 作業土工

名称	規格	左側	右側
床掘り	土砂	-	0.4
埋戻し	小規模	-	0.4
基面整正	土砂	-	0.3

排水工 作業土工

名称	規格	左側	右側
床掘り	土砂	-	0.3
埋戻し	小規模	-	0.2
基面整正	土砂	-	0.6

緑石工 作業土工

名称	規格	左側	右側
床掘り	土砂	-	0.1
埋戻し	小規模	-	0.1
基面整正	土砂	-	0.2

舗装工

名称	規格	左側	右側
車道舗装		4.75	-
歩道舗装		4.78	-
平張コンクリート		0.10	-

舗装工

名称	規格	左側	右側
車道舗装		4.75	-
歩道舗装		4.00	-
平張コンクリート		0.34	-

当初設計図面 STA. 132+20, STA. 132+40

工事名	R2徳島 徳島小松島港(沖洲外地区) 徳・東沖洲2他 道路工事(2)
路線名等	徳島小松島港(沖洲外地区)
工事箇所	徳島市東沖洲2丁目他(第2分割)
図面名	横断図(その9)
縮尺	1:200 図面番号 19/42
会社名	
事業者名	徳島県東部県土整備局<徳島>

# 横断図(その10) S=1:200

道路土工 NO. 237+15.644

名称	規格	左側	右側
掘削	オープンカット	機質土	3.2
路床盛土	B<2.5	-	-
	2.5≤B<4.0	-	-
	4.0≤B	-	-
路体盛土	B<2.5	0.0	-
	2.5≤B<4.0	-	-
	4.0≤B	-	-
歩道盛土	B<2.5	0.2	-
	2.5≤B<4.0	0.2	-
植栽帯盛土	4.0≤B	-	-
	単粒砕石	0.2	-
法面整形	盛土部	-	-

擁壁工 作業土工

名称	規格	左側	右側
床掘り	土砂	-	-
埋戻し	最大埋戻し幅1m以上4m未満	-	-
基面整正	土砂	-	-

排水工 作業土工

名称	規格	左側	右側
床掘り	土砂	0.3	-
埋戻し	小規模	0.3	-
基面整正	土砂	0.6	-

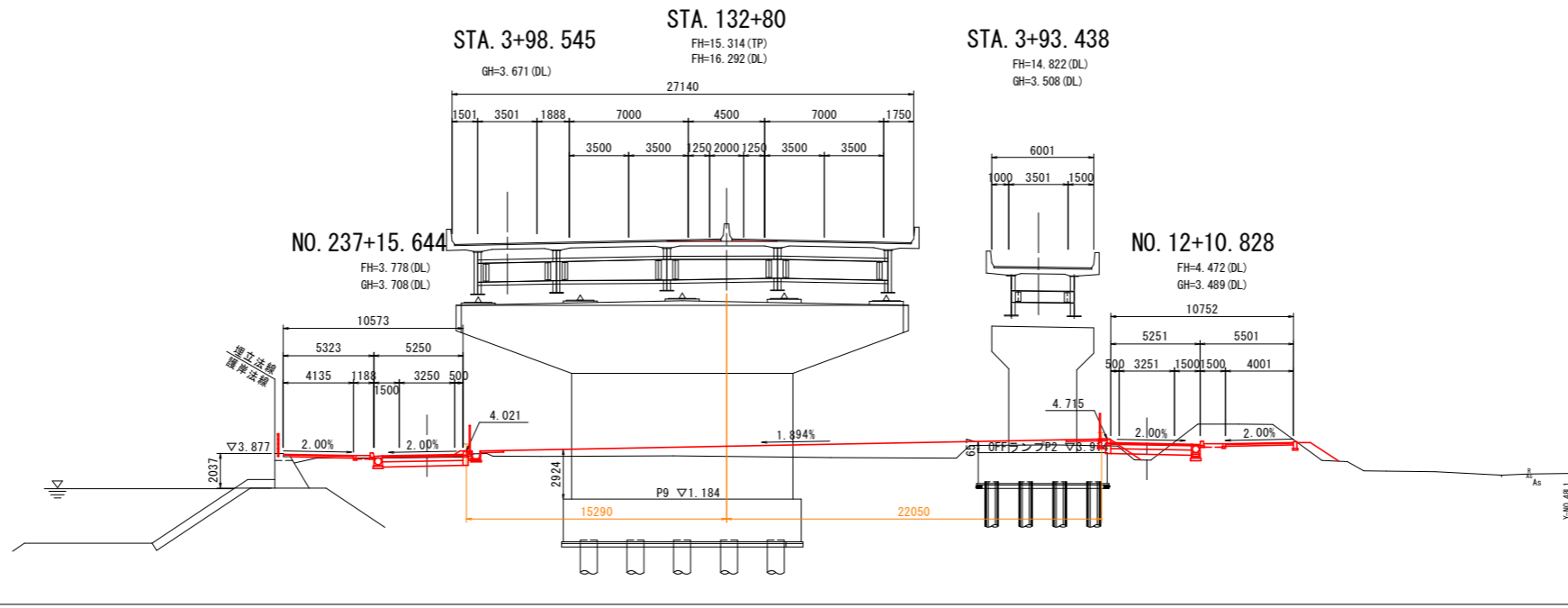
縁石工 作業土工

名称	規格	左側	右側
床掘り	土砂	0.1	-
埋戻し	小規模	0.1	-
基面整正	土砂	0.2	0.3

舗装工

名称	規格	左側	右側
車道舗装		4.75	-
歩道舗装		4.13	-
平張コンクリート		0.10	-

DL=-5.00



道路土工 NO. 12+10.828

名称	規格	左側	右側
掘削	オープンカット	機質土	9.9
路床盛土	B<2.5	0.5	-
	2.5≤B<4.0	-	-
	4.0≤B	-	-
路体盛土	B<2.5	-	-
	2.5≤B<4.0	-	-
	4.0≤B	-	-
歩道盛土	B<2.5	0.9	-
	2.5≤B<4.0	-	-
植栽帯盛土	4.0≤B	-	-
	単粒砕石	0.2	-
法面整形	盛土部	-	2.0

擁壁工 作業土工

名称	規格	左側	右側
床掘り	土砂	-	0.4
埋戻し	小規模	-	0.3
基面整正	土砂	-	0.3

排水工 作業土工

名称	規格	左側	右側
床掘り	土砂	-	0.5
埋戻し	小規模	-	0.3
基面整正	土砂	-	0.6

縁石工 作業土工

名称	規格	左側	右側
床掘り	土砂	-	0.1
埋戻し	小規模	-	0.1
基面整正	土砂	-	0.2

舗装工

名称	規格	左側	右側
車道舗装		4.75	-
歩道舗装		4.00	-
平張コンクリート		0.34	-

道路土工 STA. 236+15.714

名称	規格	左側	右側
掘削	オープンカット	機質土	3.2
路床盛土	B<2.5	-	-
	2.5≤B<4.0	-	-
	4.0≤B	-	-
路体盛土	B<2.5	0.0	-
	2.5≤B<4.0	-	-
	4.0≤B	-	-
歩道盛土	B<2.5	0.3	-
	2.5≤B<4.0	-	-
植栽帯盛土	4.0≤B	-	-
	単粒砕石	0.2	-
法面整形	盛土部	-	-

擁壁工 作業土工

名称	規格	左側	右側
床掘り	土砂	-	-
埋戻し	最大埋戻し幅1m以上4m未満	-	-
基面整正	土砂	-	-

排水工 作業土工

名称	規格	左側	右側
床掘り	土砂	0.3	-
埋戻し	小規模	0.3	-
基面整正	土砂	0.6	-

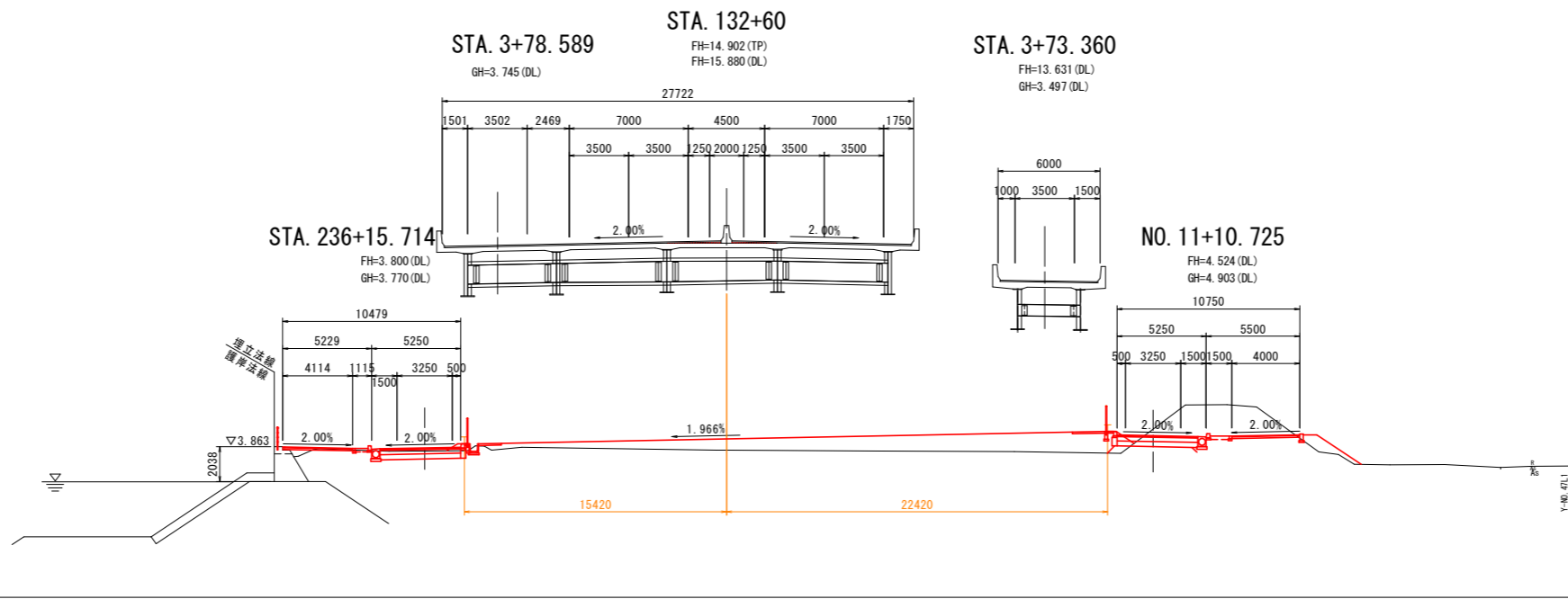
縁石工 作業土工

名称	規格	左側	右側
床掘り	土砂	0.1	-
埋戻し	小規模	0.1	-
基面整正	土砂	0.2	0.3

舗装工

名称	規格	左側	右側
車道舗装		4.75	-
歩道舗装		4.11	-
平張コンクリート		0.10	-

DL=-5.00



道路土工 NO. 11+10.725

名称	規格	左側	右側
掘削	オープンカット	機質土	16.6
路床盛土	B<2.5	0.4	-
	2.5≤B<4.0	-	-
	4.0≤B	-	-
路体盛土	B<2.5	0.3	-
	2.5≤B<4.0	-	-
	4.0≤B	-	-
歩道盛土	B<2.5	0.7	-
	2.5≤B<4.0	-	-
植栽帯盛土	4.0≤B	-	-
	単粒砕石	0.2	-
法面整形	盛土部	-	3.1

擁壁工 作業土工

名称	規格	左側	右側
床掘り	土砂	-	0.2
埋戻し	小規模	-	0.2
基面整正	土砂	-	0.3

排水工 作業土工

名称	規格	左側	右側
床掘り	土砂	-	0.3
埋戻し	小規模	-	0.2
基面整正	土砂	-	0.6

縁石工 作業土工

名称	規格	左側	右側
床掘り	土砂	-	0.1
埋戻し	小規模	-	0.1
基面整正	土砂	-	0.2

舗装工

名称	規格	左側	右側
車道舗装		4.75	-
歩道舗装		4.00	-
平張コンクリート		0.34	-

当初設計図面 STA. 132+60, STA. 132+80

工事名	R2徳島 徳島小松島港(沖洲外地区) 徳・東沖洲2他 道路工事(2)
路線名等	徳島小松島港(沖洲外地区)
工事箇所	徳島市東沖洲2丁目他(第2分割)
図面名	横断図(その10)
縮尺	1:200 図面番号 20/42
会社名	
事業者名	徳島県東部県土整備局<徳島>

# 横断図(その11) S=1:200

道路土工 STA. 239+15.504

名称	規格	左側	右側
掘削	オープンカット	機質土	4.4
路床盛土	B<2.5	-	-
	2.5≤B<4.0	-	-
	4.0≤B	-	-
路体盛土	B<2.5	0.0	-
	2.5≤B<4.0	-	-
	4.0≤B	-	-
歩道盛土	B<2.5	0.2	-
	2.5≤B<4.0	-	-
植栽帯盛土	単粒砕石	0.2	-
法面整形	盛土部	-	-

擁壁工 作業土工

名称	規格	左側	右側
床掘り	土砂	-	-
埋戻し	最大埋戻幅1m以上4m未満	-	-
基面整正	土砂	-	-

排水工 作業土工

名称	規格	左側	右側
床掘り	土砂	0.3	-
埋戻し	小規模	0.2	-
基面整正	土砂	0.6	-

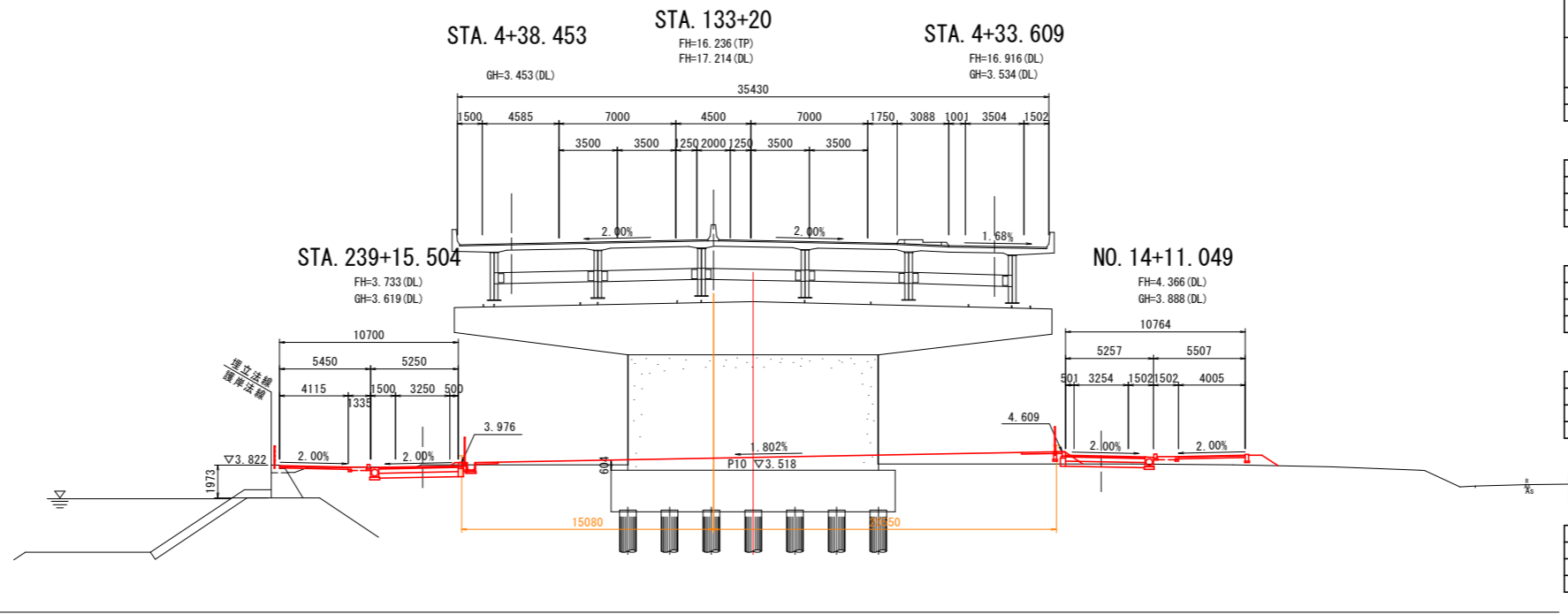
緑石工 作業土工

名称	規格	左側	右側
床掘り	土砂	0.1	-
埋戻し	小規模	0.1	-
基面整正	土砂	0.2	0.3

舗装工

名称	規格	左側	右側
車道舗装		4.75	-
歩道舗装		4.11	-
平張コンクリート		0.10	-

DL=-5.00



道路土工 NO.14+11.049

名称	規格	左側	右側
掘削	オープンカット	機質土	1.7
路床盛土	B<2.5	-	-
	2.5≤B<4.0	-	-
	4.0≤B	-	-
路体盛土	B<2.5	0.2	-
	2.5≤B<4.0	-	-
	4.0≤B	-	-
歩道盛土	B<2.5	0.6	-
	2.5≤B<4.0	-	-
植栽帯盛土	単粒砕石	0.2	-
法面整形	盛土部	-	1.1

擁壁工 作業土工

名称	規格	左側	右側
床掘り	土砂	-	-
埋戻し	小規模	-	-
基面整正	土砂	-	-

排水工 作業土工

名称	規格	左側	右側
床掘り	土砂	-	0.2
埋戻し	小規模	-	0.1
基面整正	土砂	-	0.6

緑石工 作業土工

名称	規格	左側	右側
床掘り	土砂	0.0	-
埋戻し	小規模	0.0	-
基面整正	土砂	0.3	-

舗装工

名称	規格	左側	右側
車道舗装		4.76	-
歩道舗装		4.01	-
平張コンクリート		0.34	-

道路土工 NO.238+15.574

名称	規格	左側	右側
掘削	オープンカット	機質土	3.7
路床盛土	B<2.5	-	-
	2.5≤B<4.0	-	-
	4.0≤B	-	-
路体盛土	B<2.5	0.0	-
	2.5≤B<4.0	-	-
	4.0≤B	-	-
歩道盛土	B<2.5	0.3	-
	2.5≤B<4.0	-	-
植栽帯盛土	単粒砕石	0.2	-
法面整形	盛土部	-	-

擁壁工 作業土工

名称	規格	左側	右側
床掘り	土砂	-	-
埋戻し	最大埋戻幅1m以上4m未満	-	-
基面整正	土砂	-	-

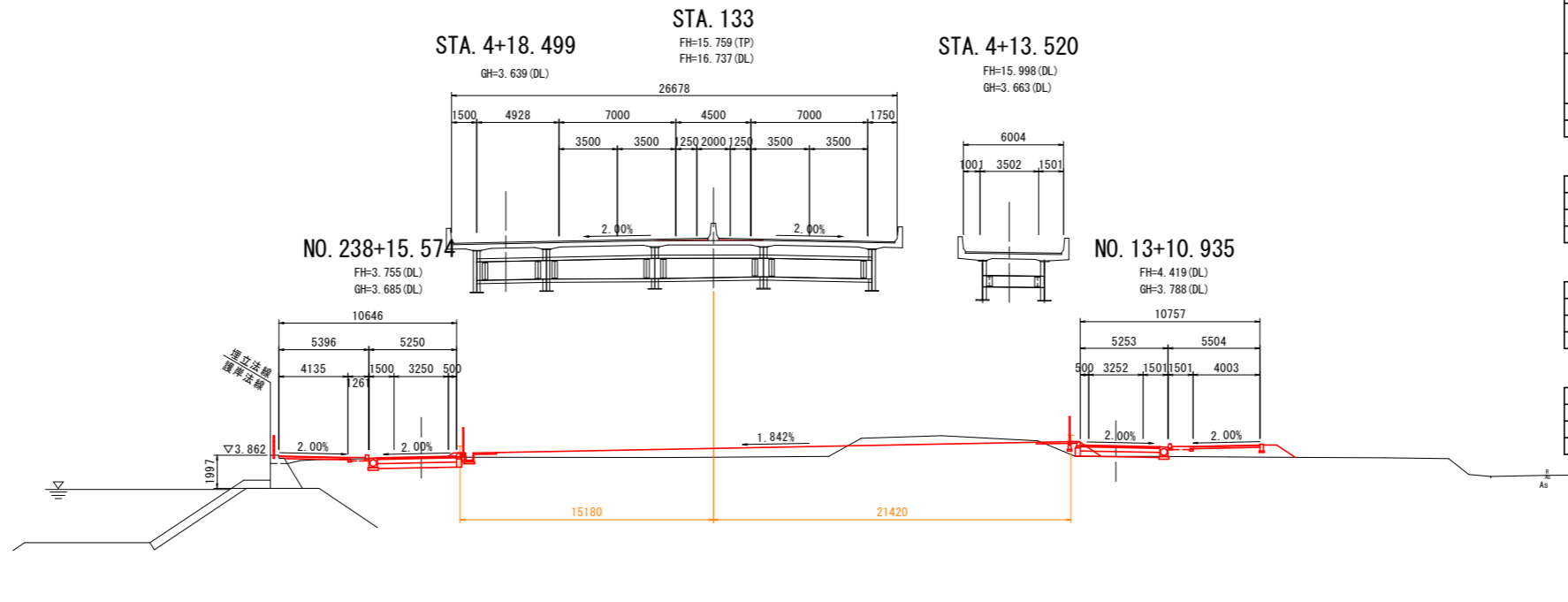
排水工 作業土工

名称	規格	左側	右側
床掘り	土砂	0.3	-
埋戻し	小規模	0.2	-
基面整正	土砂	0.6	-

緑石工 作業土工

名称	規格	左側	右側
床掘り	土砂	0.1	-
埋戻し	小規模	0.1	-
基面整正	土砂	0.2	0.3

DL=-5.00



道路土工 NO.13+10.935

名称	規格	左側	右側
掘削	オープンカット	機質土	1.2
路床盛土	B<2.5	-	-
	2.5≤B<4.0	-	-
	4.0≤B	-	-
路体盛土	B<2.5	0.2	-
	2.5≤B<4.0	-	-
	4.0≤B	-	-
歩道盛土	B<2.5	0.6	-
	2.5≤B<4.0	-	-
植栽帯盛土	単粒砕石	0.2	-
法面整形	盛土部	-	1.3

擁壁工 作業土工

名称	規格	左側	右側
床掘り	土砂	-	-
埋戻し	小規模	-	-
基面整正	土砂	-	-

排水工 作業土工

名称	規格	左側	右側
床掘り	土砂	-	0.1
埋戻し	小規模	-	0.1
基面整正	土砂	-	0.6

緑石工 作業土工

名称	規格	左側	右側
床掘り	土砂	-	-
埋戻し	小規模	-	-
基面整正	土砂	-	-

舗装工

名称	規格	左側	右側
車道舗装		4.75	-
歩道舗装		4.13	-
平張コンクリート		0.10	-

舗装工

名称	規格	左側	右側
車道舗装		4.75	-
歩道舗装		4.00	-
平張コンクリート		0.35	-

当初設計図面 STA.133, STA.133+20

工事名	R2徳島 徳島小松島港(沖洲外地区) 徳・東沖洲2他 道路工事(2)
路線名等	徳島小松島港(沖洲外地区)
工事箇所	徳島市東沖洲2丁目他(第2分割)
図面名	横断図(その11)
縮尺	1:200 図面番号 21/42
会社名	
事業者名	徳島県東部県土整備局<徳島>

# 横断図(その12) S=1:200

道路土工 NO.241+15.366

名称	規格	左側	右側
掘削	オープンカット	機質土	6.5
路床盛土	B<2.5	-	-
	2.5≤B<4.0	-	-
	4.0≤B	-	-
路体盛土	B<2.5	0.0	-
	2.5≤B<4.0	-	-
	4.0≤B	-	-
歩道盛土	B<2.5	0.2	-
	2.5≤B<4.0	-	-
	4.0≤B	-	-
植栽帯盛土	単粒砕石	0.2	-
法面整形	盛土部	-	-

擁壁工 作業土工

名称	規格	左側	右側
床掘り	土砂	-	-
埋戻し	最大埋戻幅1m以上4m未満	-	-
基面整正	土砂	-	-

排水工 作業土工

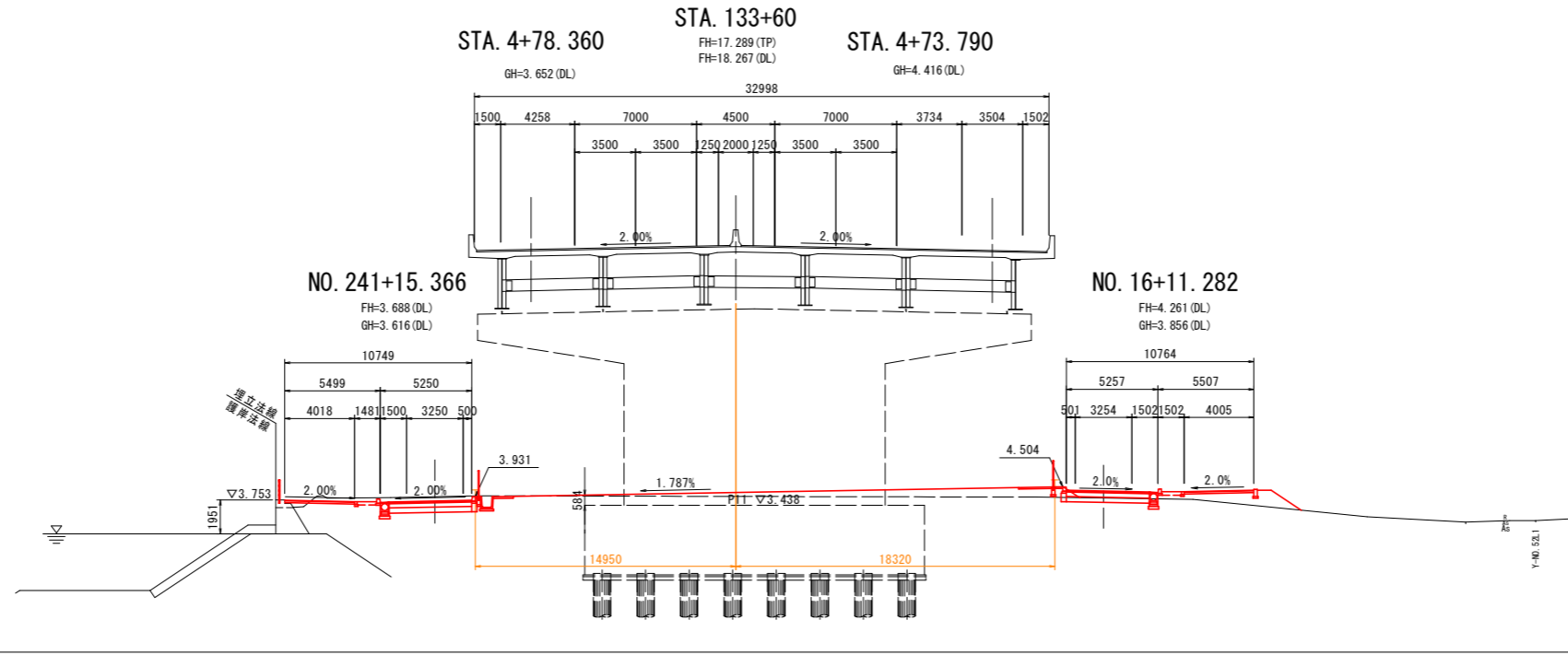
名称	規格	左側	右側
床掘り	土砂	0.5	-
埋戻し	小規模	0.3	-
基面整正	土砂	0.6	-

緑石工 作業土工

名称	規格	左側	右側
床掘り	土砂	0.1	-
埋戻し	小規模	0.1	-
基面整正	土砂	0.2	0.3

舗装工

名称	規格	左側	右側
車道舗装		4.75	-
歩道舗装		4.02	-
平張コンクリート		0.10	-



DL=-5.00

道路土工 NO.16+11.282

名称	規格	左側	右側
掘削	オープンカット	機質土	2.0
路床盛土	B<2.5	-	-
	2.5≤B<4.0	-	-
	4.0≤B	-	-
路体盛土	B<2.5	0.2	-
	2.5≤B<4.0	-	-
	4.0≤B	-	-
歩道盛土	B<2.5	1.0	-
	2.5≤B<4.0	0.6	-
	4.0≤B	2.5	-
植栽帯盛土	単粒砕石	0.2	-
法面整形	盛土部	-	2.1

擁壁工 作業土工

名称	規格	左側	右側
床掘り	土砂	-	-
埋戻し	小規模	-	-
基面整正	土砂	-	-

排水工 作業土工

名称	規格	左側	右側
床掘り	土砂	-	0.4
埋戻し	小規模	-	0.3
基面整正	土砂	-	0.6

緑石工 作業土工

名称	規格	左側	右側
床掘り	土砂	0.1	-
埋戻し	小規模	0.1	-
基面整正	土砂	0.3	-

舗装工

名称	規格	左側	右側
車道舗装		4.76	-
歩道舗装		4.00	-
平張コンクリート		0.47	-

道路土工 NO.240+15.435

名称	規格	左側	右側
掘削	オープンカット	機質土	4.6
路床盛土	B<2.5	-	-
	2.5≤B<4.0	-	-
	4.0≤B	-	-
路体盛土	B<2.5	0.0	-
	2.5≤B<4.0	-	-
	4.0≤B	-	-
歩道盛土	B<2.5	0.2	-
	2.5≤B<4.0	-	-
	4.0≤B	-	-
植栽帯盛土	単粒砕石	0.2	-
法面整形	盛土部	-	-

擁壁工 作業土工

名称	規格	左側	右側
床掘り	土砂	-	-
埋戻し	最大埋戻幅1m以上4m未満	-	-
基面整正	土砂	-	-

排水工 作業土工

名称	規格	左側	右側
床掘り	土砂	0.3	-
埋戻し	小規模	0.2	-
基面整正	土砂	0.6	-

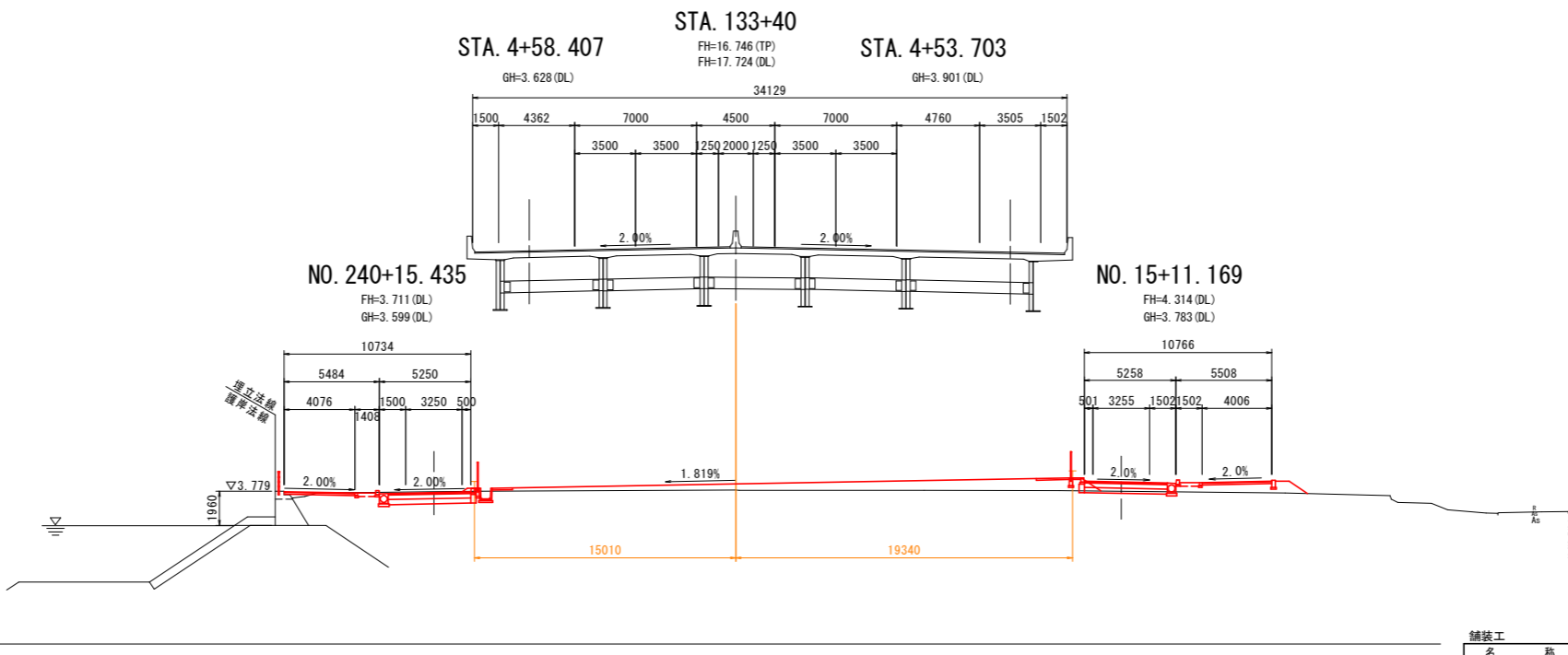
緑石工 作業土工

名称	規格	左側	右側
床掘り	土砂	0.1	-
埋戻し	小規模	0.1	-
基面整正	土砂	0.2	0.3

舗装工

名称	規格	左側	右側
車道舗装		4.75	-
歩道舗装		4.07	-
平張コンクリート		0.10	-

DL=-5.00



道路土工 NO.15+11.169

名称	規格	左側	右側
掘削	オープンカット	機質土	1.5
路床盛土	B<2.5	-	-
	2.5≤B<4.0	-	-
	4.0≤B	-	-
路体盛土	B<2.5	0.3	-
	2.5≤B<4.0	-	-
	4.0≤B	-	-
歩道盛土	B<2.5	0.6	-
	2.5≤B<4.0	-	-
	4.0≤B	2.7	-
植栽帯盛土	単粒砕石	0.2	-
法面整形	盛土部	-	1.3

擁壁工 作業土工

名称	規格	左側	右側
床掘り	土砂	-	-
埋戻し	小規模	-	-
基面整正	土砂	-	-

排水工 作業土工

名称	規格	左側	右側
床掘り	土砂	-	0.2
埋戻し	小規模	-	0.1
基面整正	土砂	-	0.6

緑石工 作業土工

名称	規格	左側	右側
床掘り	土砂	0.0	-
埋戻し	小規模	0.0	-
基面整正	土砂	0.3	-

舗装工

名称	規格	左側	右側
車道舗装		4.76	-
歩道舗装		4.01	-
平張コンクリート		0.47	-

当初設計図面 STA.133+40, STA.133+60

工事名	R2徳島 徳島小松島港(沖洲外地区) 徳・東沖洲2他 道路工事(2)
路線名等	徳島小松島港(沖洲外地区)
工事箇所	徳島市東沖洲2丁目他(第2分割)
図面名	横断図(その12)
縮尺	1:200 図面番号 22/42
会社名	
事業者名	徳島県東部県土整備局<徳島>

# 横断図(その13) S=1:200

道路土工 NO. 243+15.228

名称	規格	左側	右側
掘削	オープンカット	機質土	5.4
		B<2.5	-
		2.5≤B<4.0	-
路床盛土		4.0≤B	-
		B<2.5	0.0
		2.5≤B<4.0	-
路体盛土		4.0≤B	-
		B<2.5	0.2
		2.5≤B<4.0	-
歩道盛土		4.0≤B	-
		B<2.5	0.2
		2.5≤B<4.0	-
植栽帯盛土	単粒砕石	0.2	-
法面整形	盛土部	-	-

擁壁工 作業土工

名称	規格	左側	右側
床掘り	土砂	-	-
埋戻し	最大埋戻幅1m以上4m未満	-	-
基面整正	土砂	-	-

排水工 作業土工

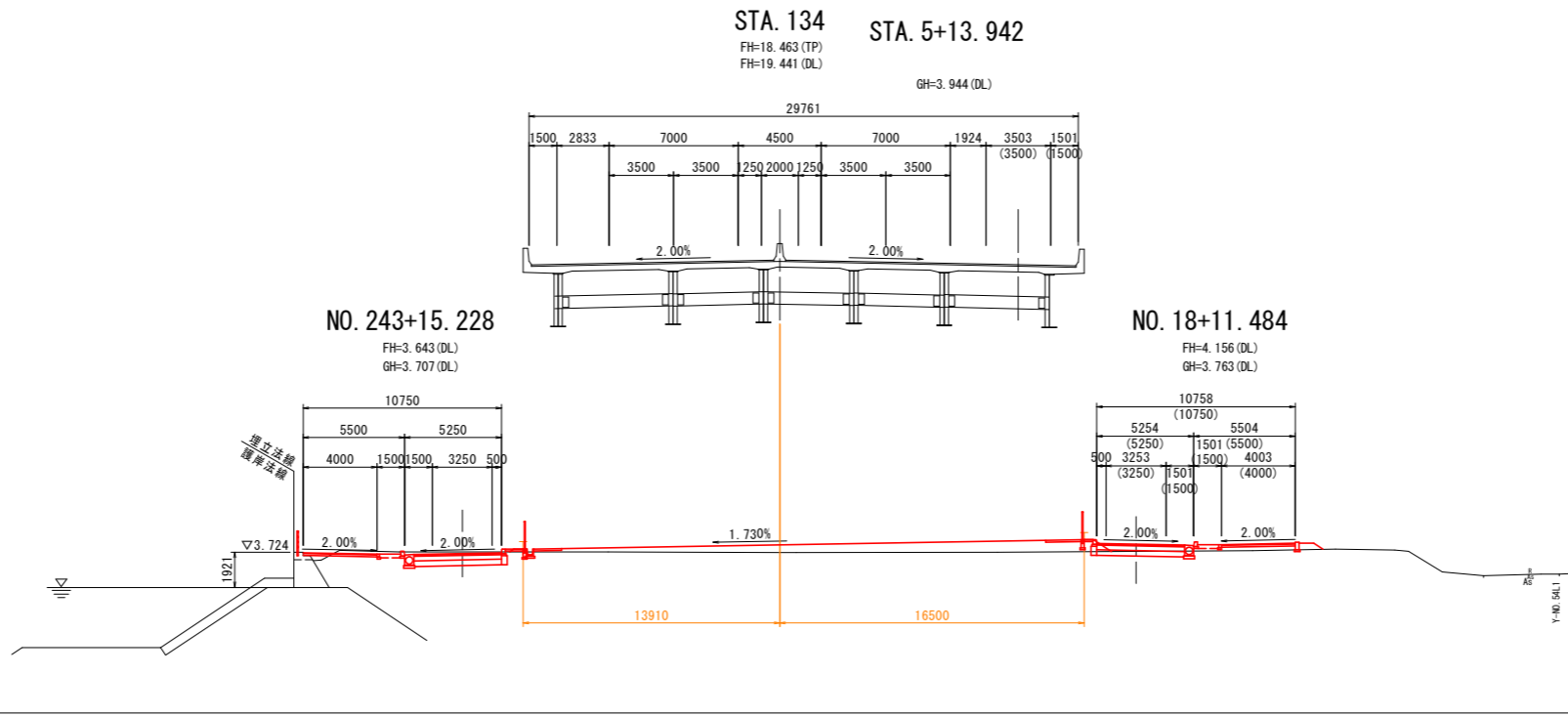
名称	規格	左側	右側
床掘り	土砂	0.3	-
埋戻し	小規模	0.2	-
基面整正	土砂	0.6	-

緑石工 作業土工

名称	規格	左側	右側
床掘り	土砂	0.1	-
埋戻し	小規模	0.1	-
基面整正	土砂	0.2	0.3

舗装工

名称	規格	左側	右側
車道舗装		4.75	-
歩道舗装		4.00	-
平張コンクリート		0.96	-



DL=-5.00

道路土工 NO. 18+11.484

名称	規格	左側	右側
掘削	オープンカット	機質土	2.1
		B<2.5	-
		2.5≤B<4.0	-
路床盛土		4.0≤B	-
		B<2.5	0.2
		2.5≤B<4.0	-
路体盛土		4.0≤B	-
		B<2.5	0.5
		2.5≤B<4.0	-
歩道盛土		4.0≤B	0.9
		B<2.5	-
		2.5≤B<4.0	-
植栽帯盛土	単粒砕石	0.2	-
法面整形	盛土部	-	0.6

擁壁工 作業土工

名称	規格	左側	右側
床掘り	土砂	-	0.1
埋戻し	小規模	-	0.1
基面整正	土砂	-	0.3

排水工 作業土工

名称	規格	左側	右側
床掘り	土砂	-	0.2
埋戻し	小規模	-	0.1
基面整正	土砂	-	0.6

緑石工 作業土工

名称	規格	左側	右側
床掘り	土砂	0.1	-
埋戻し	小規模	0.1	-
基面整正	土砂	0.3	-

舗装工

名称	規格	左側	右側
車道舗装		4.75	-
歩道舗装		4.00	-
平張コンクリート		0.47	-

道路土工 NO. 242+15.297

名称	規格	左側	右側
掘削	オープンカット	機質土	6.1
		B<2.5	-
		2.5≤B<4.0	-
路床盛土		4.0≤B	-
		B<2.5	0.0
		2.5≤B<4.0	-
路体盛土		4.0≤B	-
		B<2.5	0.2
		2.5≤B<4.0	-
歩道盛土		4.0≤B	-
		B<2.5	0.6
		2.5≤B<4.0	-
植栽帯盛土	単粒砕石	0.2	-
法面整形	盛土部	-	-

擁壁工 作業土工

名称	規格	左側	右側
床掘り	土砂	-	-
埋戻し	最大埋戻幅1m以上4m未満	-	-
基面整正	土砂	-	-

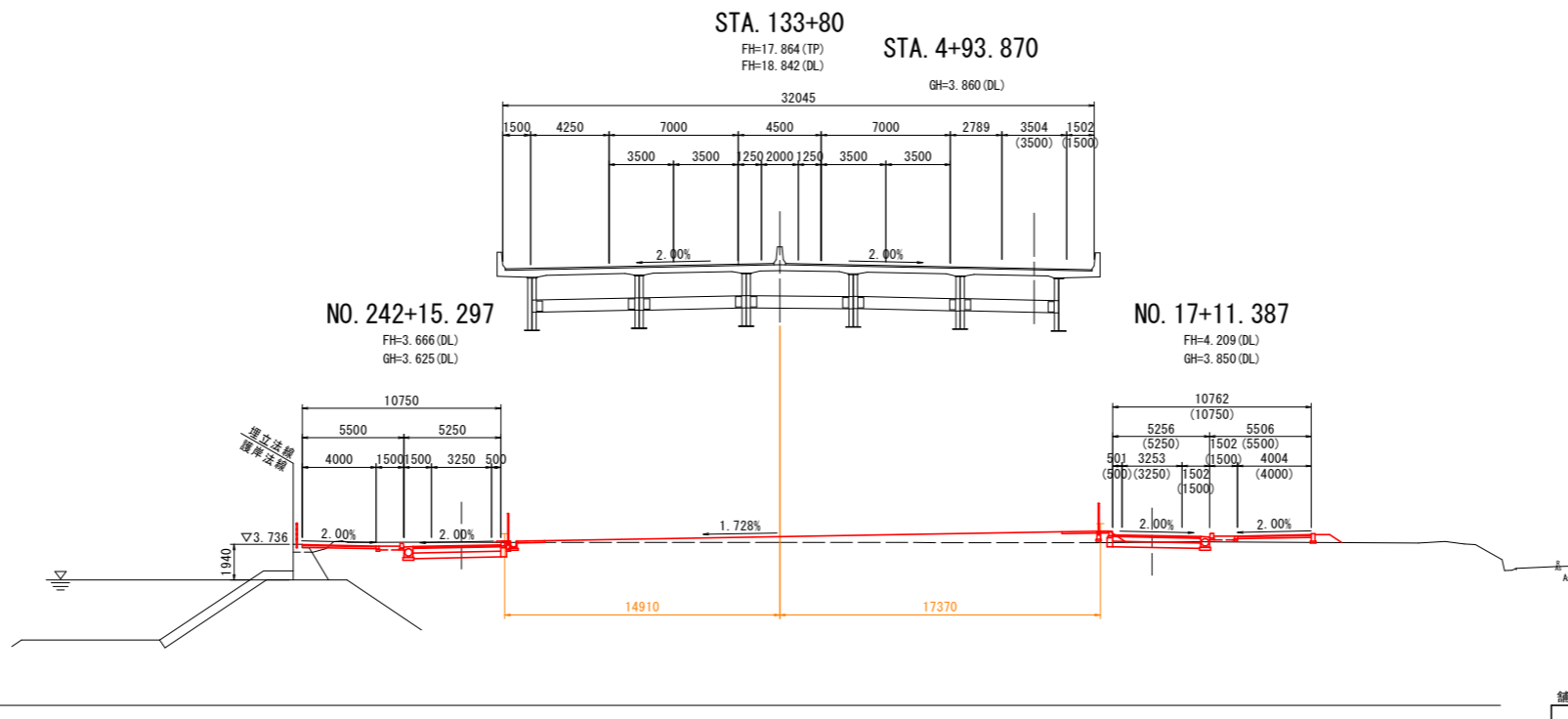
排水工 作業土工

名称	規格	左側	右側
床掘り	土砂	0.3	-
埋戻し	小規模	0.2	-
基面整正	土砂	0.6	-

緑石工 作業土工

名称	規格	左側	右側
床掘り	土砂	0.1	-
埋戻し	小規模	0.1	-
基面整正	土砂	0.2	0.3

DL=-5.00



道路土工 NO. 17+11.387

名称	規格	左側	右側
掘削	オープンカット	機質土	2.3
		B<2.5	-
		2.5≤B<4.0	-
路床盛土		4.0≤B	-
		B<2.5	0.2
		2.5≤B<4.0	-
路体盛土		4.0≤B	-
		B<2.5	0.6
		2.5≤B<4.0	-
歩道盛土		4.0≤B	1.0
		B<2.5	-
		2.5≤B<4.0	-
植栽帯盛土	単粒砕石	0.2	-
法面整形	盛土部	-	0.8

擁壁工 作業土工

名称	規格	左側	右側
床掘り	土砂	-	0.0
埋戻し	小規模	-	0.0
基面整正	土砂	-	0.3

排水工 作業土工

名称	規格	左側	右側
床掘り	土砂	-	0.2
埋戻し	小規模	-	0.2
基面整正	土砂	-	0.6

緑石工 作業土工

名称	規格	左側	右側
床掘り	土砂	0.1	-
埋戻し	小規模	0.1	-
基面整正	土砂	0.3	-

舗装工

名称	規格	左側	右側
車道舗装		4.76	-
歩道舗装		4.00	-
平張コンクリート		0.47	-

当初設計図面 STA. 133+80, STA. 134

工事名	R2徳島小松島港(沖洲外地区)徳・東沖洲2他 道路工事(2)
路線名等	徳島小松島港(沖洲外地区)
工事箇所	徳島市東沖洲2丁目他(第2分割)
図面名	横断図(その13)
縮尺	1:200 図面番号 23/42
会社名	
事業者名	徳島県東部県土整備局<徳島>

# 横断図(その14) S=1:200

道路土工 NO. 245+15.091

名称	規格	左側	右側
掘削	オープンカット	機質土	6.1
路床盛土	B<2.5	-	-
	2.5≤B<4.0	-	-
	4.0≤B	-	-
路体盛土	B<2.5	-	-
	2.5≤B<4.0	-	-
	4.0≤B	-	-
歩道盛土	B<2.5	-	0.2
	2.5≤B<4.0	-	-
	4.0≤B	-	-
植栽帯盛土	単粒砕石	-	0.2
法面整形	盛土部	-	-

擁壁工 作業土工

名称	規格	左側	右側
床掘り	土砂	-	-
埋戻し	最大埋戻幅1m以上4m未満	-	-
基面整正	土砂	-	-

排水工 作業土工

名称	規格	左側	右側
床掘り	土砂	0.3	-
埋戻し	小規模	0.2	-
基面整正	土砂	0.6	-

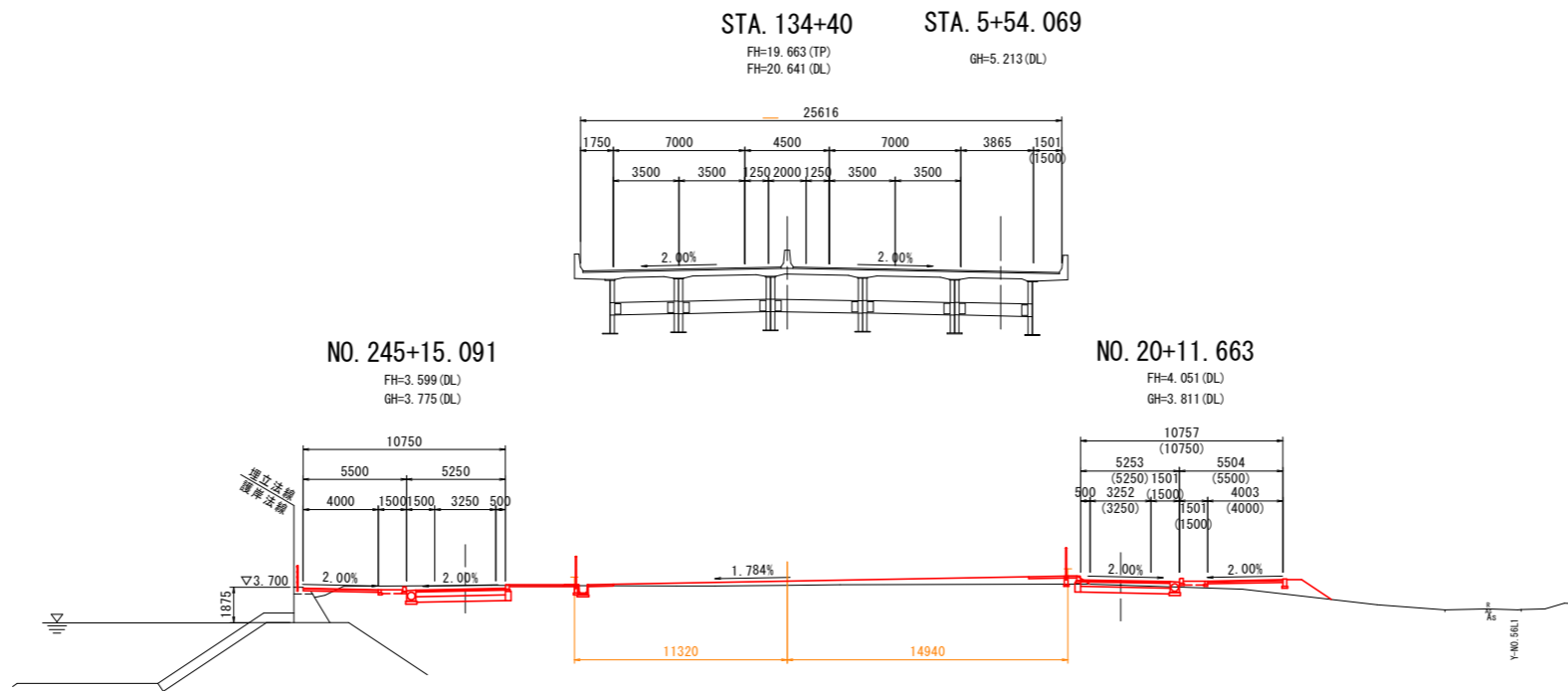
緑石工 作業土工

名称	規格	左側	右側
床掘り	土砂	0.1	0.4
埋戻し	小規模	0.1	0.4
基面整正	土砂	0.2	0.3

舗装工

名称	規格	左側	右側
車道舗装		4.75	-
歩道舗装		4.00	-
平張コンクリート		3.47	-

DL=-5.00



道路土工 NO. 20+11.663

名称	規格	左側	右側
掘削	オープンカット	機質土	2.6
路床盛土	B<2.5	-	-
	2.5≤B<4.0	-	-
	4.0≤B	-	-
路体盛土	B<2.5	-	0.1
	2.5≤B<4.0	-	-
	4.0≤B	-	-
歩道盛土	B<2.5	-	1.0
	2.5≤B<4.0	-	0.6
	4.0≤B	-	1.4
植栽帯盛土	単粒砕石	-	0.2
法面整形	盛土部	-	1.9

擁壁工 作業土工

名称	規格	左側	右側
床掘り	土砂	-	-
埋戻し	小規模	-	-
基面整正	土砂	-	-

排水工 作業土工

名称	規格	左側	右側
床掘り	土砂	-	0.2
埋戻し	小規模	-	0.2
基面整正	土砂	-	0.6

緑石工 作業土工

名称	規格	左側	右側
床掘り	土砂	0.2	-
埋戻し	小規模	0.2	-
基面整正	土砂	0.3	-

舗装工

名称	規格	左側	右側
車道舗装		4.75	-
歩道舗装		4.00	-
平張コンクリート		0.47	-

道路土工 NO. 244+15.159

名称	規格	左側	右側
掘削	オープンカット	機質土	6.0
路床盛土	B<2.5	-	-
	2.5≤B<4.0	-	-
	4.0≤B	-	-
路体盛土	B<2.5	-	0.1
	2.5≤B<4.0	-	-
	4.0≤B	-	-
歩道盛土	B<2.5	-	0.2
	2.5≤B<4.0	-	-
	4.0≤B	-	-
植栽帯盛土	単粒砕石	-	0.2
法面整形	盛土部	-	-

擁壁工 作業土工

名称	規格	左側	右側
床掘り	土砂	-	-
埋戻し	最大埋戻幅1m以上4m未満	-	-
基面整正	土砂	-	-

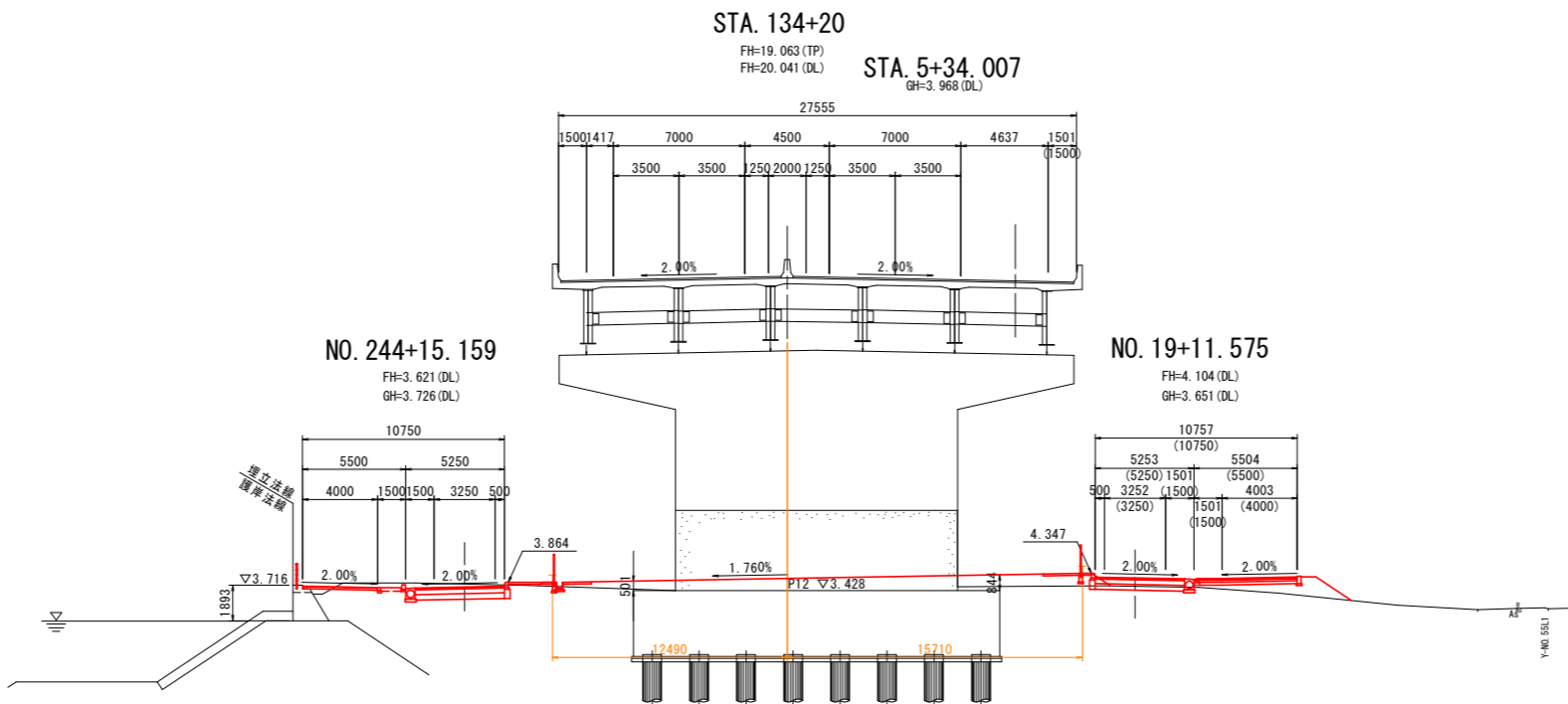
排水工 作業土工

名称	規格	左側	右側
床掘り	土砂	0.3	-
埋戻し	小規模	0.2	-
基面整正	土砂	0.6	-

緑石工 作業土工

名称	規格	左側	右側
床掘り	土砂	0.1	0.4
埋戻し	小規模	0.1	0.3
基面整正	土砂	0.2	0.3

DL=-5.00



道路土工 NO. 19+11.575

名称	規格	左側	右側
掘削	オープンカット	機質土	1.8
路床盛土	B<2.5	-	-
	2.5≤B<4.0	-	-
	4.0≤B	-	-
路体盛土	B<2.5	-	0.2
	2.5≤B<4.0	-	-
	4.0≤B	-	-
歩道盛土	B<2.5	-	-
	2.5≤B<4.0	-	-
	4.0≤B	-	-
植栽帯盛土	単粒砕石	-	-
法面整形	盛土部	-	2.3

擁壁工 作業土工

名称	規格	左側	右側
床掘り	土砂	-	-
埋戻し	小規模	-	-
基面整正	土砂	-	-

排水工 作業土工

名称	規格	左側	右側
床掘り	土砂	-	0.2
埋戻し	小規模	-	0.1
基面整正	土砂	-	0.6

緑石工 作業土工

名称	規格	左側	右側
床掘り	土砂	0.1	-
埋戻し	小規模	0.1	-
基面整正	土砂	0.3	-

舗装工

名称	規格	左側	右側
車道舗装		4.75	-
歩道舗装		4.01	-
平張コンクリート		2.34	-

当初設計図面 STA. 134+20, STA. 134+40

工事名	R2徳島 徳島小松島港(沖洲外地区) 徳・東沖洲2他 道路工事(2)
路線名等	徳島小松島港(沖洲外地区)
工事箇所	徳島市東沖洲2丁目他(第2分割)
図面名	横断図(その14)
縮尺	1:200 図面番号 24/42
会社名	
事業者名	徳島県東部県土整備局<徳島>



# 横断図(その15) S=1:200

道路土工 NO.247+14.954

名称	規格	左側	右側
掘削	オープンカット	機質土	6.2
路床盛土	B<2.5	-	-
	2.5≤B<4.0	-	-
	4.0≤B	-	-
路体盛土	B<2.5	-	-
	2.5≤B<4.0	-	-
	4.0≤B	-	-
歩道盛土	B<2.5	-	0.2
	2.5≤B<4.0	-	-
	4.0≤B	-	-
植栽帯盛土	単粒砕石	-	0.2
法面整形	盛土部	-	-

擁壁工 作業土工

名称	規格	左側	右側
床掘り	土砂	-	-
埋戻し	最大埋戻幅1m以上4m未満	-	-
基面整正	土砂	-	-

排水工 作業土工

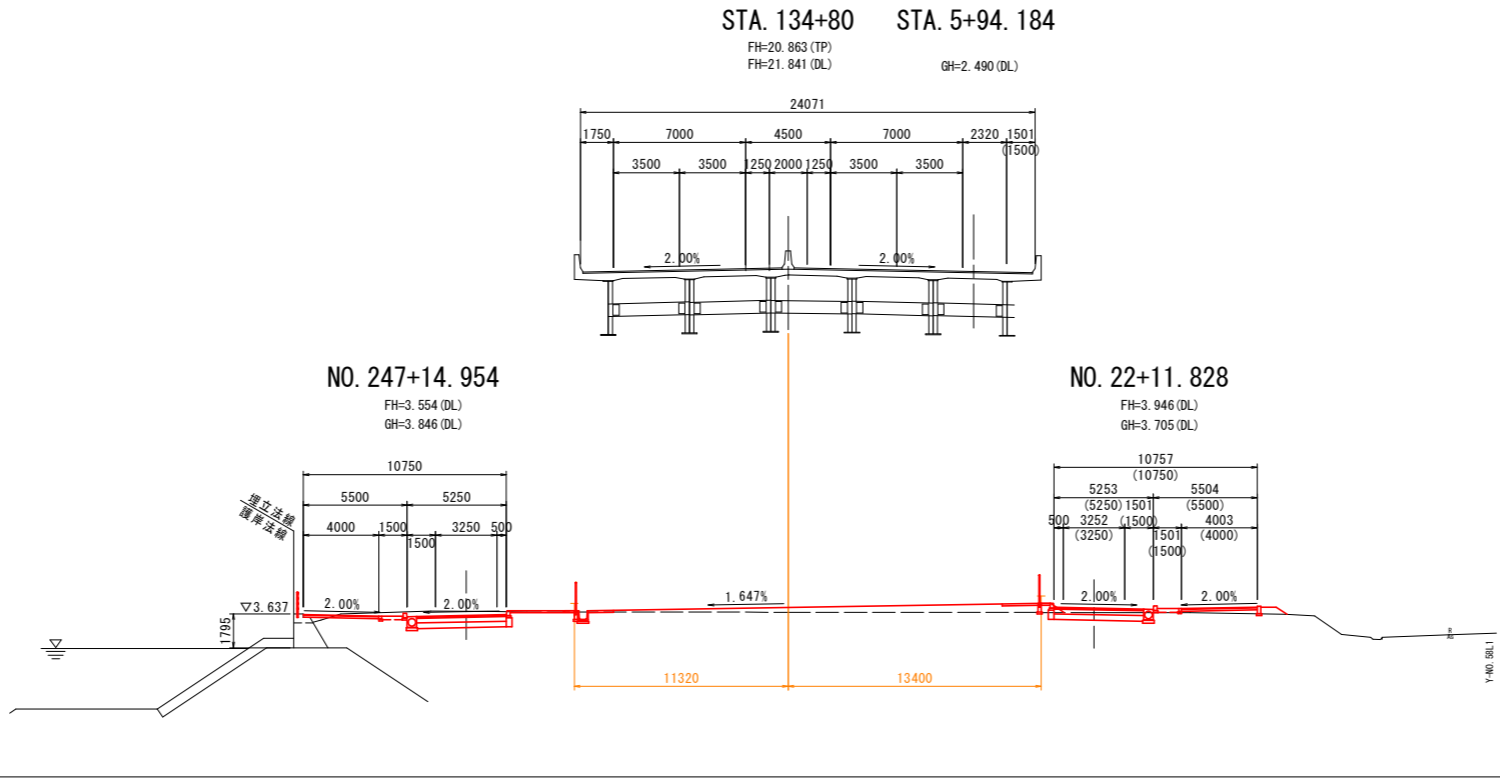
名称	規格	左側	右側
床掘り	土砂	0.3	-
埋戻し	小規模	0.2	-
基面整正	土砂	0.6	-

緑石工 作業土工

名称	規格	左側	右側
床掘り	土砂	0.1	0.4
埋戻し	小規模	0.1	0.4
基面整正	土砂	0.2	0.3

舗装工

名称	規格	左側	右側
車道舗装			4.75
歩道舗装			4.00
平張コンクリート			3.39



道路土工 NO.22+11.828

名称	規格	左側	右側
掘削	オープンカット	機質土	2.7
路床盛土	B<2.5	-	-
	2.5≤B<4.0	-	-
	4.0≤B	-	-
路体盛土	B<2.5	-	0.2
	2.5≤B<4.0	-	-
	4.0≤B	-	-
歩道盛土	B<2.5	-	0.1
	2.5≤B<4.0	-	-
	4.0≤B	-	0.6
植栽帯盛土	単粒砕石	-	0.2
法面整形	盛土部	-	0.7

擁壁工 作業土工

名称	規格	左側	右側
床掘り	土砂	-	0.1
埋戻し	小規模	-	0.1
基面整正	土砂	-	0.3

排水工 作業土工

名称	規格	左側	右側
床掘り	土砂	-	0.2
埋戻し	小規模	-	0.2
基面整正	土砂	-	0.6

緑石工 作業土工

名称	規格	左側	右側
床掘り	土砂	0.1	0.0
埋戻し	小規模	0.1	0.0
基面整正	土砂	0.3	0.2

舗装工

名称	規格	左側	右側
車道舗装			4.75
歩道舗装			4.00
平張コンクリート			0.47

DL=-5.00

道路土工 NO.246+15.022

名称	規格	左側	右側
掘削	オープンカット	機質土	6.6
路床盛土	B<2.5	-	-
	2.5≤B<4.0	-	-
	4.0≤B	-	-
路体盛土	B<2.5	-	0.2
	2.5≤B<4.0	-	-
	4.0≤B	-	-
歩道盛土	B<2.5	-	-
	2.5≤B<4.0	-	-
	4.0≤B	-	-
植栽帯盛土	単粒砕石	-	-
法面整形	盛土部	-	-

※( )書きは歩道乗入れ部を示す

擁壁工 作業土工

名称	規格	左側	右側
床掘り	土砂	-	-
埋戻し	最大埋戻幅1m以上4m未満	-	-
基面整正	土砂	-	-

排水工 作業土工

名称	規格	左側	右側
床掘り	土砂	0.2	-
埋戻し	小規模	0.1	-
基面整正	土砂	0.6	-

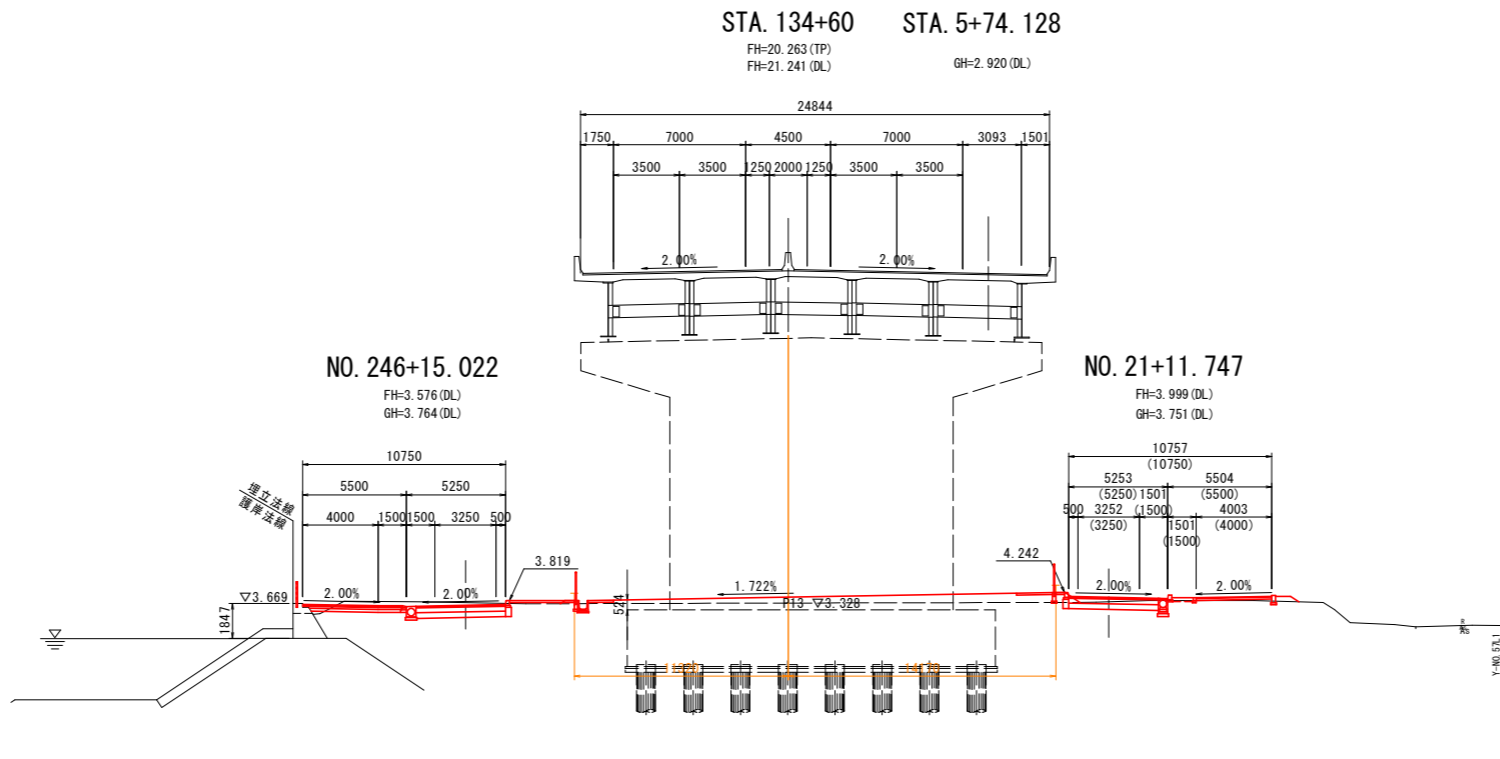
緑石工 作業土工

名称	規格	左側	右側
床掘り	土砂	-	0.4
埋戻し	小規模	-	0.3
基面整正	土砂	-	0.3

DL=-5.00

舗装工

名称	規格	左側	右側
車道舗装			4.75
乗入れ舗装			5.29
平張コンクリート			3.43



道路土工 NO.21+11.747

名称	規格	左側	右側
掘削	オープンカット	機質土	2.9
路床盛土	B<2.5	-	-
	2.5≤B<4.0	-	-
	4.0≤B	-	-
路体盛土	B<2.5	-	0.2
	2.5≤B<4.0	-	-
	4.0≤B	-	-
歩道盛土	B<2.5	-	0.3
	2.5≤B<4.0	-	-
	4.0≤B	-	0.2
植栽帯盛土	単粒砕石	-	0.2
法面整形	盛土部	-	0.5

擁壁工 作業土工

名称	規格	左側	右側
床掘り	土砂	-	0.2
埋戻し	小規模	-	0.2
基面整正	土砂	-	0.3

排水工 作業土工

名称	規格	左側	右側
床掘り	土砂	-	0.5
埋戻し	小規模	-	0.3
基面整正	土砂	-	0.6

緑石工 作業土工

名称	規格	左側	右側
床掘り	土砂	0.1	0.1
埋戻し	小規模	0.1	0.1
基面整正	土砂	0.3	0.2

舗装工

名称	規格	左側	右側
車道舗装			4.75
歩道舗装			4.00
平張コンクリート			0.47

当初設計図面 STA.134+60, STA.134+80

工事名	R2徳島小松島港(沖洲外地区)徳・東沖洲2他 道路工事(2)
路線名等	徳島小松島港(沖洲外地区)
工事箇所	徳島市東沖洲2丁目他(第2分割)
図面名	横断図(その15)
縮尺	1:200 図面番号 25/42
会社名	
事業者名	徳島県東部県土整備局<徳島>

# 横断図(その16) S=1:200

道路土工 NO.249+14.818

名称	規格	左側	右側
掘削	オープンカット	機質土	8.1
路床盛土	B<2.5	-	-
	2.5≤B<4.0	-	-
	4.0≤B	-	-
路体盛土	B<2.5	-	-
	2.5≤B<4.0	-	-
	4.0≤B	-	-
歩道盛土	B<2.5	-	0.1
	2.5≤B<4.0	-	-
	4.0≤B	-	-
植栽帯盛土	単粒砕石	-	0.2
法面整形	盛土部	-	-

擁壁工 作業土工

名称	規格	左側	右側
床掘り	土砂	-	-
埋戻し	最大埋戻幅1m以上4m未満	-	-
基面整正	土砂	-	-

排水工 作業土工

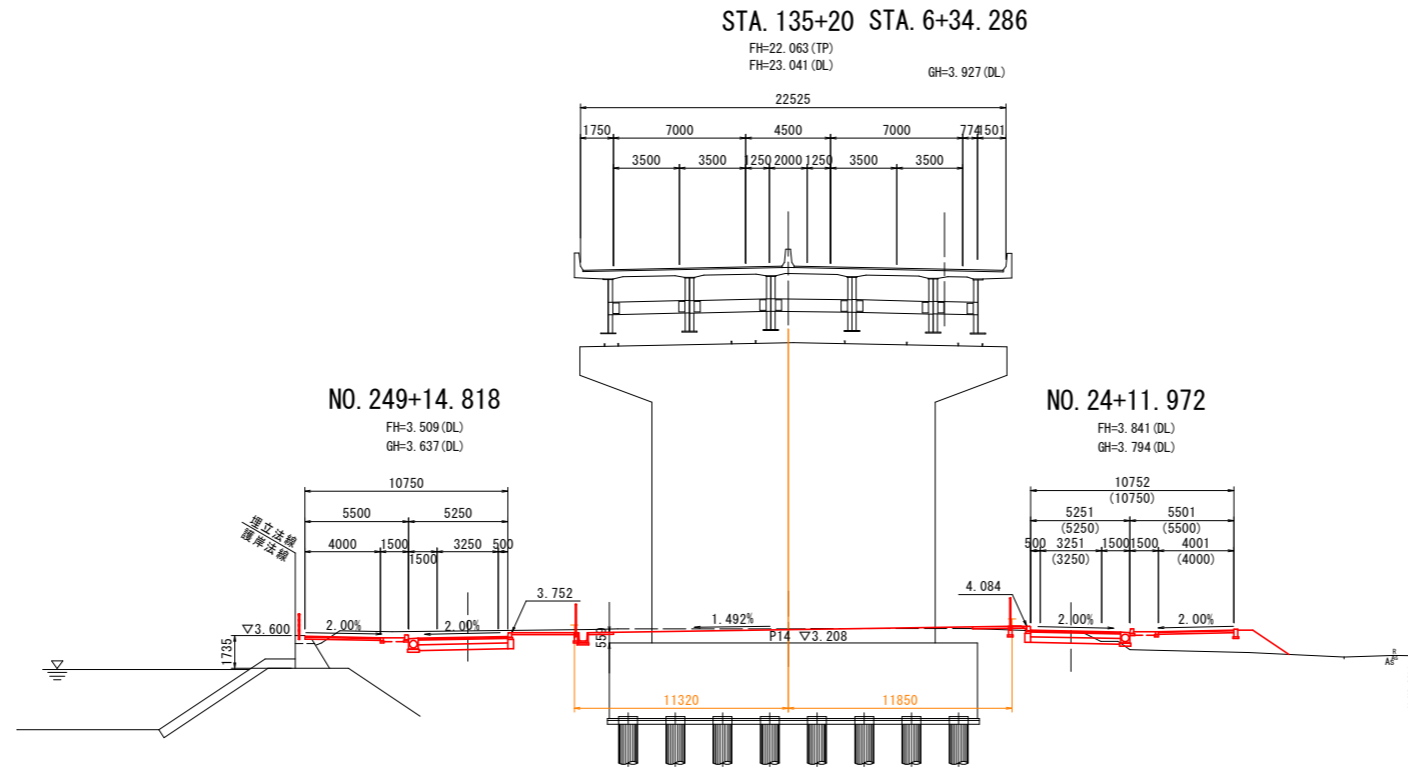
名称	規格	左側	右側
床掘り	土砂	0.3	-
埋戻し	小規模	0.2	-
基面整正	土砂	0.6	-

緑石工 作業土工

名称	規格	左側	右側
床掘り	土砂	0.1	0.4
埋戻し	小規模	0.1	0.4
基面整正	土砂	0.2	0.3

舗装工

名称	規格	左側	右側
車道舗装			4.75
歩道舗装			4.00
平張コンクリート			3.32



DL=-5.00

道路土工 NO.24+11.972

名称	規格	左側	右側
掘削	オープンカット	機質土	2.3
路床盛土	B<2.5	-	-
	2.5≤B<4.0	-	-
	4.0≤B	-	-
路体盛土	B<2.5	-	0.1
	2.5≤B<4.0	-	-
	4.0≤B	-	-
歩道盛土	B<2.5	-	0.6
	2.5≤B<4.0	-	-
	4.0≤B	-	6.5
植栽帯盛土	単粒砕石	-	0.2
法面整形	盛土部	-	-

擁壁工 作業土工

名称	規格	左側	右側
床掘り	土砂	-	-
埋戻し	小規模	-	-
基面整正	土砂	-	-

排水工 作業土工

名称	規格	左側	右側
床掘り	土砂	-	0.0
埋戻し	小規模	-	0.0
基面整正	土砂	-	0.3

緑石工 作業土工

名称	規格	左側	右側
床掘り	土砂	0.4	-
埋戻し	小規模	0.3	-
基面整正	土砂	0.3	-

舗装工

名称	規格	左側	右側
車道舗装			4.75
歩道舗装			4.00
平張コンクリート			0.79

道路土工 NO.248+14.886

名称	規格	左側	右側
掘削	オープンカット	機質土	7.1
路床盛土	B<2.5	-	-
	2.5≤B<4.0	-	-
	4.0≤B	-	-
路体盛土	B<2.5	-	-
	2.5≤B<4.0	-	-
	4.0≤B	-	-
歩道盛土	B<2.5	-	0.2
	2.5≤B<4.0	-	-
	4.0≤B	-	-
植栽帯盛土	単粒砕石	-	0.2
法面整形	盛土部	-	-

擁壁工 作業土工

名称	規格	左側	右側
床掘り	土砂	-	-
埋戻し	最大埋戻幅1m以上4m未満	-	-
基面整正	土砂	-	-

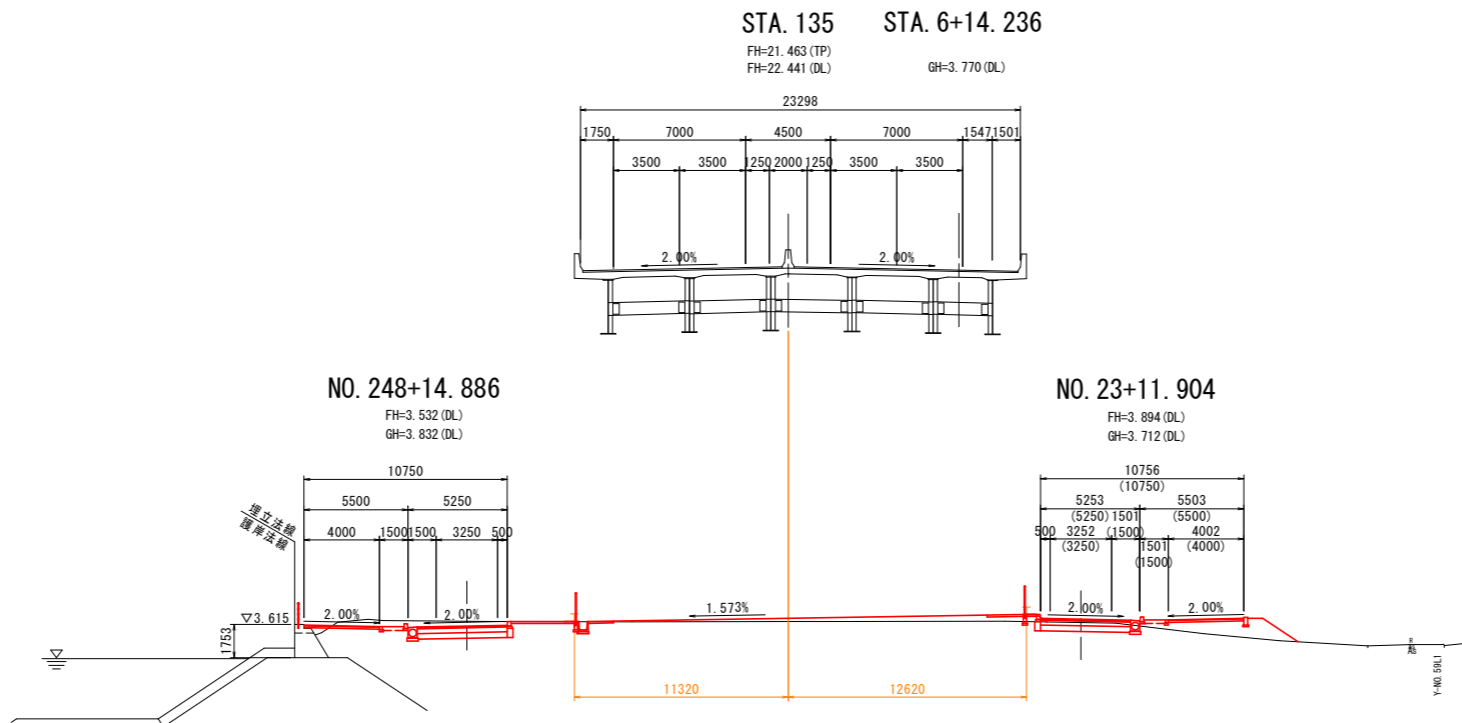
排水工 作業土工

名称	規格	左側	右側
床掘り	土砂	0.3	-
埋戻し	小規模	0.2	-
基面整正	土砂	0.6	-

緑石工 作業土工

名称	規格	左側	右側
床掘り	土砂	0.1	0.4
埋戻し	小規模	0.1	0.4
基面整正	土砂	0.2	0.3

DL=-5.00



道路土工 NO.23+11.904

名称	規格	左側	右側
掘削	オープンカット	機質土	2.8
路床盛土	B<2.5	-	-
	2.5≤B<4.0	-	-
	4.0≤B	-	-
路体盛土	B<2.5	-	0.1
	2.5≤B<4.0	-	-
	4.0≤B	-	-
歩道盛土	B<2.5	-	0.9
	2.5≤B<4.0	-	0.5
	4.0≤B	-	3.4
植栽帯盛土	単粒砕石	-	0.2
法面整形	盛土部	-	2.2

擁壁工 作業土工

名称	規格	左側	右側
床掘り	土砂	-	-
埋戻し	小規模	-	-
基面整正	土砂	-	-

排水工 作業土工

名称	規格	左側	右側
床掘り	土砂	-	0.2
埋戻し	小規模	-	0.1
基面整正	土砂	-	0.6

緑石工 作業土工

名称	規格	左側	右側
床掘り	土砂	0.2	-
埋戻し	小規模	0.2	-
基面整正	土砂	0.3	-

舗装工

名称	規格	左側	右側
車道舗装			4.75
歩道舗装			4.00
平張コンクリート			0.54

当初設計図面 STA.135, STA.135+20

工事名	R2徳島 徳島小松島港(沖洲外地区) 徳・東沖洲2他 道路工事(2)
路線名等	徳島小松島港(沖洲外地区)
工事箇所	徳島市東沖洲2丁目他(第2分割)
図面名	横断図(その16)
縮尺	1:200 図面番号 26/42
会社名	
事業者名	徳島県東部県土整備局<徳島>

# 横断図(その17) S=1:200

道路土工 NO.251+14.683

名称	規格	左側	右側
掘削	オープンカット	機質土	7.6
路床盛土	B<2.5	-	-
	2.5≤B<4.0	-	-
	4.0≤B	-	-
路体盛土	B<2.5	1.9	-
	2.5≤B<4.0	-	-
	4.0≤B	-	-
歩道盛土	B<2.5	0.1	-
	2.5≤B<4.0	-	-
	4.0≤B	-	-
植栽帯盛土	単粒砕石	0.2	-
法面整形	盛土部	-	-

擁壁工 作業土工

名称	規格	左側	右側
床掘り	土砂	-	-
埋戻し	最大埋戻幅1m以上4m未満	-	-
基面整正	土砂	-	-

排水工 作業土工

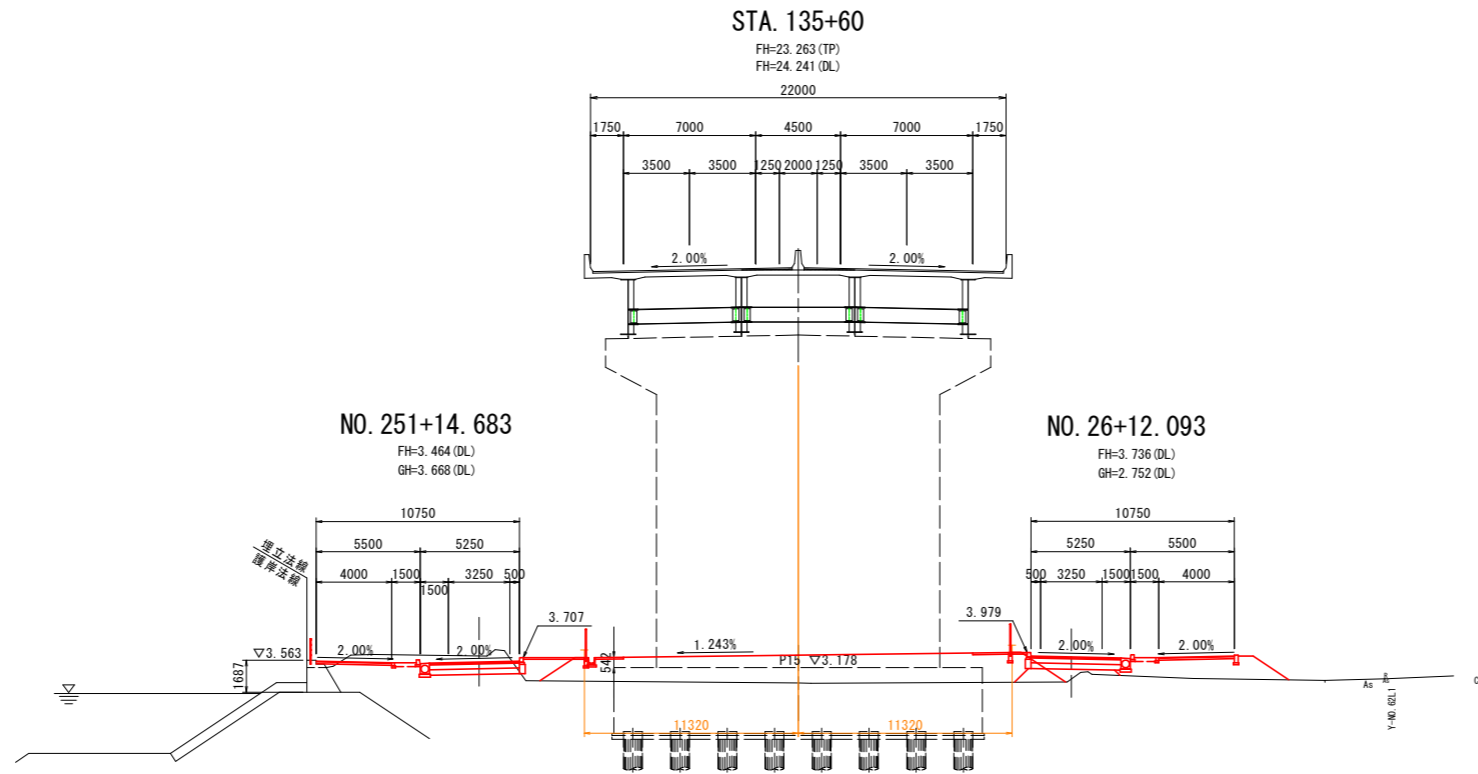
名称	規格	左側	右側
床掘り	土砂	0.3	-
埋戻し	小規模	0.2	-
基面整正	土砂	0.6	-

緑石工 作業土工

名称	規格	左側	右側
床掘り	土砂	0.1	-
埋戻し	小規模	0.1	-
基面整正	土砂	0.2	0.1

舗装工

名称	規格	左側	右側
車道舗装		4.75	-
歩道舗装		4.00	-
平張コンクリート		3.24	-



DL=-5.00

道路土工 NO.26+12.093

名称	規格	左側	右側
掘削	オープンカット	機質土	2.6
路床盛土	B<2.5	0.2	-
	2.5≤B<4.0	1.5	-
	4.0≤B	0.7	-
路体盛土	B<2.5	1.1	-
	2.5≤B<4.0	-	-
	4.0≤B	-	-
歩道盛土	B<2.5	0.6	-
	2.5≤B<4.0	-	-
	4.0≤B	6.8	-
植栽帯盛土	単粒砕石	0.2	-
法面整形	盛土部	-	2.3

擁壁工 作業土工

名称	規格	左側	右側
床掘り	土砂	-	-
埋戻し	小規模	-	-
基面整正	土砂	-	-

排水工 作業土工

名称	規格	左側	右側
床掘り	土砂	-	-
埋戻し	小規模	-	-
基面整正	土砂	-	-

緑石工 作業土工

名称	規格	左側	右側
床掘り	土砂	-	-
埋戻し	小規模	-	-
基面整正	土砂	-	-

舗装工

名称	規格	左側	右側
車道舗装		4.75	-
歩道舗装		4.00	-
平張コンクリート		0.81	-

道路土工 NO.250+14.750

名称	規格	左側	右側
掘削	オープンカット	機質土	7.7
路床盛土	B<2.5	-	-
	2.5≤B<4.0	-	-
	4.0≤B	-	-
路体盛土	B<2.5	-	-
	2.5≤B<4.0	-	-
	4.0≤B	-	-
歩道盛土	B<2.5	0.1	-
	2.5≤B<4.0	-	-
	4.0≤B	-	-
植栽帯盛土	単粒砕石	0.2	-
法面整形	盛土部	-	-

擁壁工 作業土工

名称	規格	左側	右側
床掘り	土砂	-	-
埋戻し	最大埋戻幅1m以上4m未満	-	-
基面整正	土砂	-	-

排水工 作業土工

名称	規格	左側	右側
床掘り	土砂	0.5	-
埋戻し	小規模	0.3	-
基面整正	土砂	0.6	-

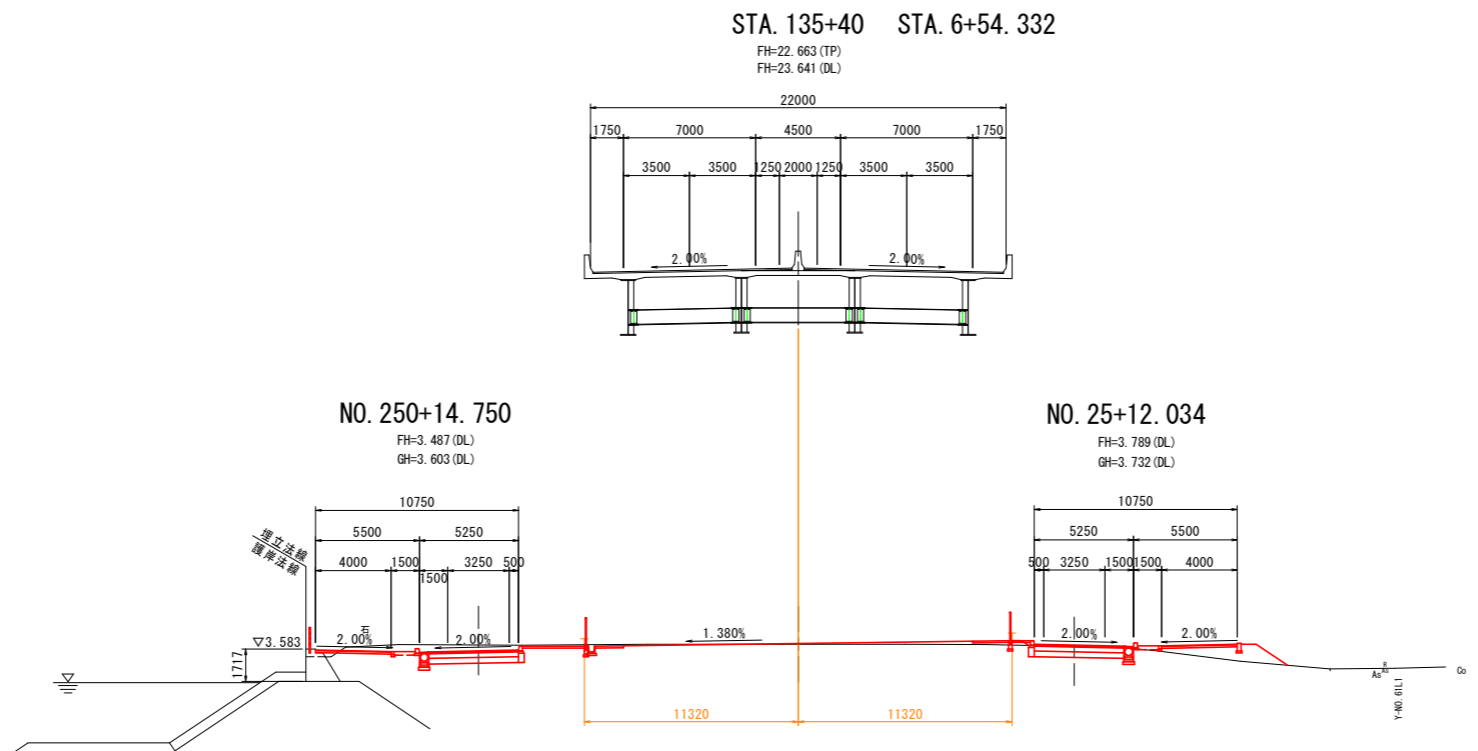
緑石工 作業土工

名称	規格	左側	右側
床掘り	土砂	0.1	0.4
埋戻し	小規模	0.1	0.4
基面整正	土砂	0.2	0.3

舗装工

名称	規格	左側	右側
車道舗装		4.75	-
歩道舗装		4.00	-
平張コンクリート		3.28	-

DL=-5.00



道路土工 NO.25+12.034

名称	規格	左側	右側
掘削	オープンカット	機質土	3.2
路床盛土	B<2.5	-	-
	2.5≤B<4.0	-	-
	4.0≤B	-	-
路体盛土	B<2.5	-	-
	2.5≤B<4.0	-	-
	4.0≤B	-	-
歩道盛土	B<2.5	0.9	-
	2.5≤B<4.0	0.7	-
	4.0≤B	1.9	-
植栽帯盛土	単粒砕石	0.2	-
法面整形	盛土部	-	2.0

擁壁工 作業土工

名称	規格	左側	右側
床掘り	土砂	-	-
埋戻し	小規模	-	-
基面整正	土砂	-	-

排水工 作業土工

名称	規格	左側	右側
床掘り	土砂	-	0.5
埋戻し	小規模	-	0.3
基面整正	土砂	-	0.6

緑石工 作業土工

名称	規格	左側	右側
床掘り	土砂	0.3	-
埋戻し	小規模	0.3	-
基面整正	土砂	0.3	-

舗装工

名称	規格	左側	右側
車道舗装		4.75	-
歩道舗装		4.00	-
平張コンクリート		0.97	-

当初設計図面 STA.135+40, STA.135+60

工事名	R2徳島 徳島小松島港(沖洲外地区) 徳・東沖洲2他 道路工事(2)
路線名等	徳島小松島港(沖洲外地区)
工事箇所	徳島市東沖洲2丁目他(第2分割)
図面名	横断図(その17)
縮尺	1:200 図面番号 27/42
会社名	
事業者名	徳島県東部県土整備局<徳島>

# 横断図(その18) S=1:200

道路土工 NO. 253+14.548

名称	規格	左側	右側
掘削	オープンカット	機質土	7.8
路床盛土	B<2.5	-	-
	2.5≤B<4.0	-	-
	4.0≤B	-	-
路体盛土	B<2.5	-	-
	2.5≤B<4.0	-	-
	4.0≤B	-	-
歩道盛土	B<2.5	0.2	-
	2.5≤B<4.0	-	-
	4.0≤B	-	-
植栽帯盛土	単粒砕石	0.2	-
法面整形	盛土部	-	-

擁壁工 作業土工

名称	規格	左側	右側
床掘り	土砂	-	-
埋戻し	最大埋戻幅1m以上4m未満	-	-
基面整正	土砂	-	-

排水工 作業土工

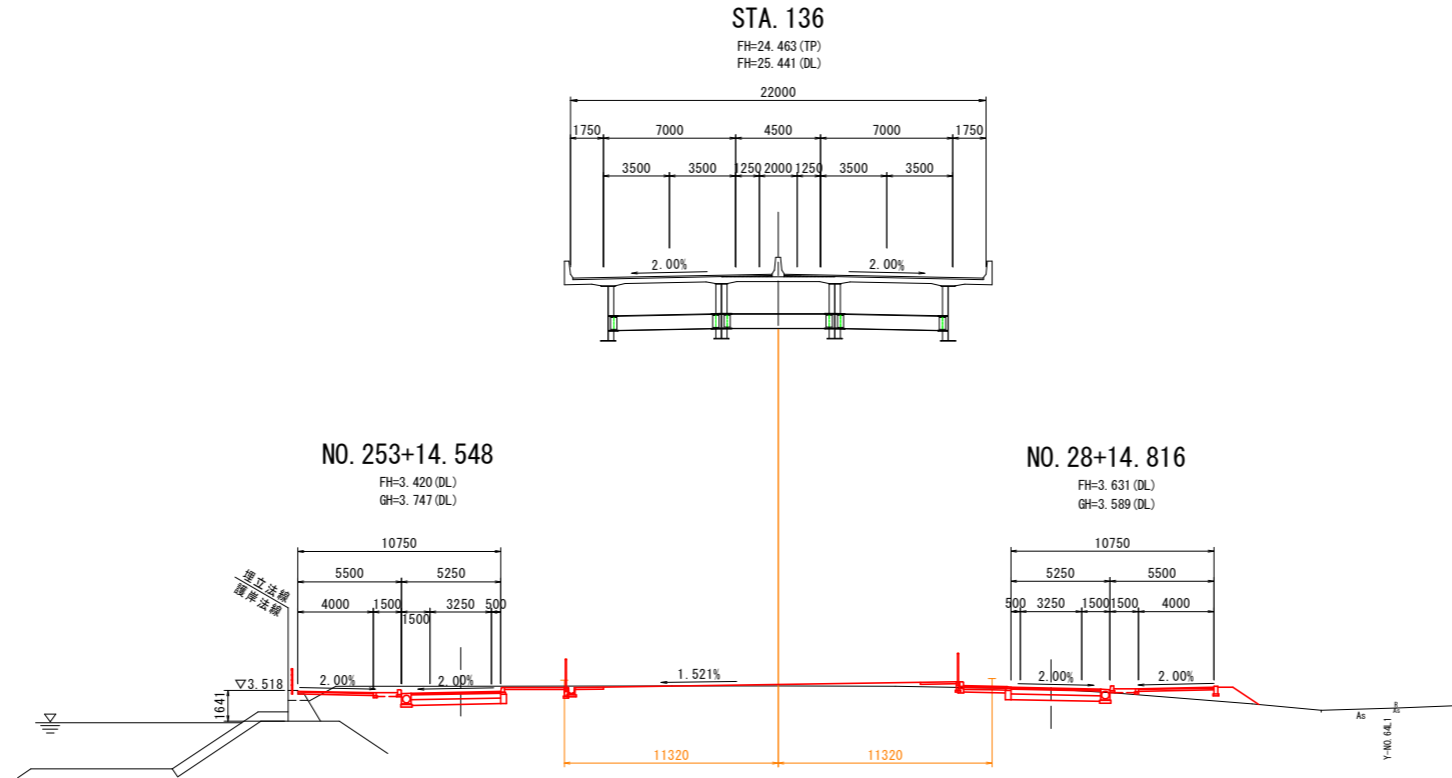
名称	規格	左側	右側
床掘り	土砂	0.3	-
埋戻し	小規模	0.2	-
基面整正	土砂	0.6	-

緑石工 作業土工

名称	規格	左側	右側
床掘り	土砂	0.1	0.4
埋戻し	小規模	0.1	0.4
基面整正	土砂	0.2	0.3

舗装工

名称	規格	左側	右側
車道舗装		4.75	-
歩道舗装		4.00	-
平張コンクリート		3.16	-



道路土工 NO. 28+14.816

名称	規格	左側	右側
掘削	オープンカット	機質土	3.7
路床盛土	B<2.5	-	-
	2.5≤B<4.0	-	-
	4.0≤B	-	-
路体盛土	B<2.5	-	-
	2.5≤B<4.0	-	-
	4.0≤B	-	-
歩道盛土	B<2.5	0.9	-
	2.5≤B<4.0	0.4	-
	4.0≤B	1.5	-
植栽帯盛土	単粒砕石	0.2	-
法面整形	盛土部	-	1.7

擁壁工 作業土工

名称	規格	左側	右側
床掘り	土砂	-	-
埋戻し	小規模	-	-
基面整正	土砂	-	-

排水工 作業土工

名称	規格	左側	右側
床掘り	土砂	-	0.2
埋戻し	小規模	-	0.2
基面整正	土砂	-	0.6

緑石工 作業土工

名称	規格	左側	右側
床掘り	土砂	0.2	-
埋戻し	小規模	0.2	-
基面整正	土砂	0.3	-

舗装工

名称	規格	左側	右側
車道舗装		4.75	-
歩道舗装		4.00	-
平張コンクリート		-	-

DL=-5.00

道路土工 NO. 252+14.615

名称	規格	左側	右側
掘削	オープンカット	機質土	7.7
路床盛土	B<2.5	-	-
	2.5≤B<4.0	-	-
	4.0≤B	-	-
路体盛土	B<2.5	1.9	-
	2.5≤B<4.0	-	-
	4.0≤B	-	-
歩道盛土	B<2.5	0.0	-
	2.5≤B<4.0	-	-
	4.0≤B	-	-
植栽帯盛土	単粒砕石	0.2	-
法面整形	盛土部	-	-

擁壁工 作業土工

名称	規格	左側	右側
床掘り	土砂	-	-
埋戻し	最大埋戻幅1m以上4m未満	-	-
基面整正	土砂	-	-

排水工 作業土工

名称	規格	左側	右側
床掘り	土砂	0.3	-
埋戻し	小規模	0.2	-
基面整正	土砂	0.6	-

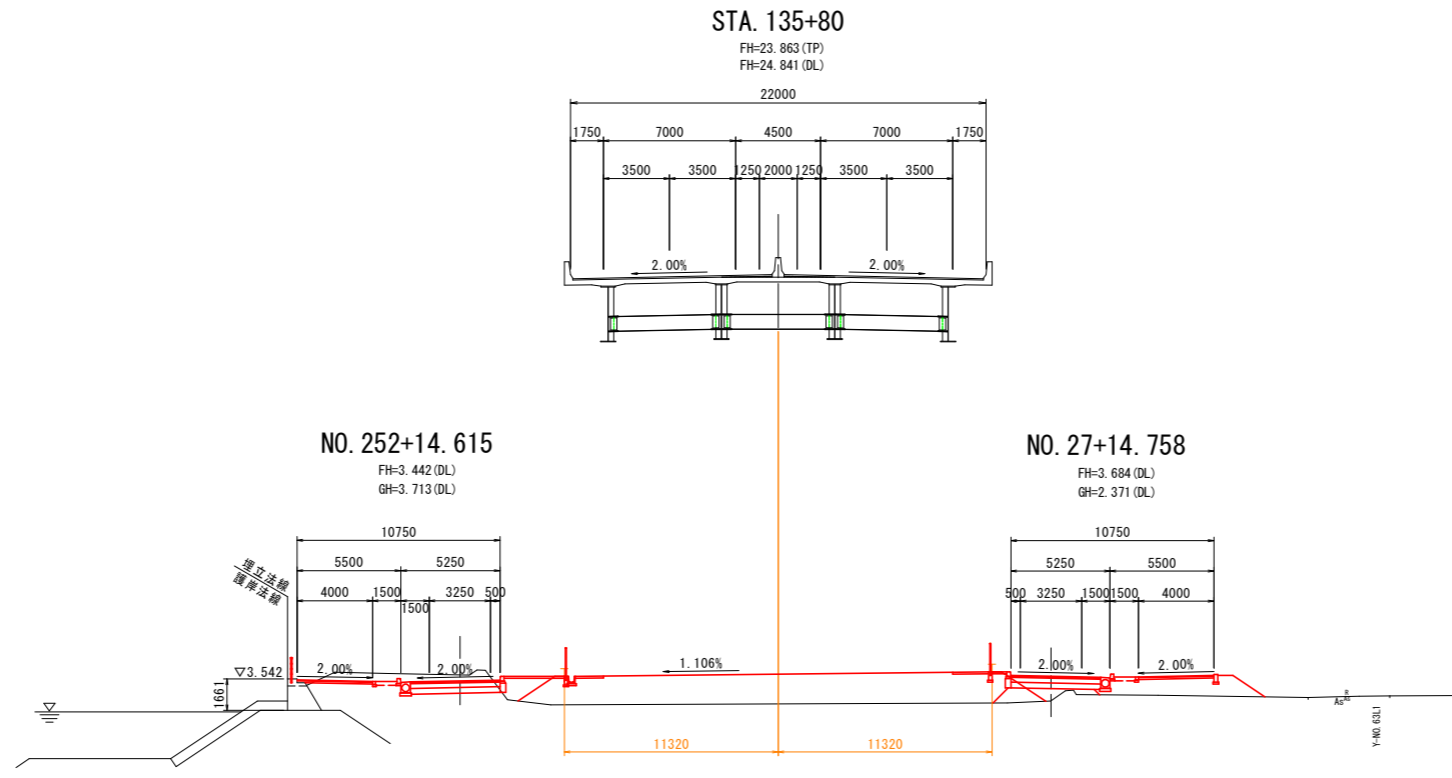
緑石工 作業土工

名称	規格	左側	右側
床掘り	土砂	0.1	-
埋戻し	小規模	0.1	-
基面整正	土砂	0.2	-

舗装工

名称	規格	左側	右側
車道舗装		4.75	-
歩道舗装		4.00	-
平張コンクリート		3.20	-

DL=-5.00



道路土工 NO. 27+14.758

名称	規格	左側	右側
掘削	オープンカット	機質土	2.8
路床盛土	B<2.5	0.3	-
	2.5≤B<4.0	2.0	-
	4.0≤B	0.4	-
路体盛土	B<2.5	1.1	-
	2.5≤B<4.0	-	-
	4.0≤B	-	-
歩道盛土	B<2.5	0.6	-
	2.5≤B<4.0	-	-
	4.0≤B	6.0	-
植栽帯盛土	単粒砕石	0.2	-
法面整形	盛土部	-	2.1

擁壁工 作業土工

名称	規格	左側	右側
床掘り	土砂	-	-
埋戻し	小規模	-	-
基面整正	土砂	-	-

排水工 作業土工

名称	規格	左側	右側
床掘り	土砂	-	-
埋戻し	小規模	-	-
基面整正	土砂	-	-

緑石工 作業土工

名称	規格	左側	右側
床掘り	土砂	-	-
埋戻し	小規模	-	-
基面整正	土砂	-	-

舗装工

名称	規格	左側	右側
車道舗装		4.75	-
歩道舗装		4.00	-
平張コンクリート		0.80	-

当初設計図面 STA. 135+80, STA. 136

工事名	R2徳島小松島港(沖洲外地区)徳・東沖洲2他 道路工事(2)
路線名等	徳島小松島港(沖洲外地区)
工事箇所	徳島市東沖洲2丁目他(第2分割)
図面名	横断図(その18)
縮尺	1:200 図面番号 28/42
会社名	
事業者名	徳島県東部県土整備局<徳島>

# 横断図(その19) S=1:200

道路土工 NO. 255+14.414

名称	規格	左側	右側
掘削	オープンカット	機質土	8.9
路床盛土	B<2.5	-	-
	2.5≤B<4.0	-	-
	4.0≤B	-	-
路体盛土	B<2.5	-	-
	2.5≤B<4.0	-	-
	4.0≤B	-	-
歩道盛土	B<2.5	0.2	-
	2.5≤B<4.0	-	-
	4.0≤B	-	-
植栽帯盛土	単粒砕石	0.2	-
法面整形	盛土部	-	-

擁壁工 作業土工

名称	規格	左側	右側
床掘り	土砂	-	-
埋戻し	最大埋戻幅1m以上4m未満	-	-
基面整正	土砂	-	-

排水工 作業土工

名称	規格	左側	右側
床掘り	土砂	0.3	-
埋戻し	小規模	0.2	-
基面整正	土砂	0.6	-

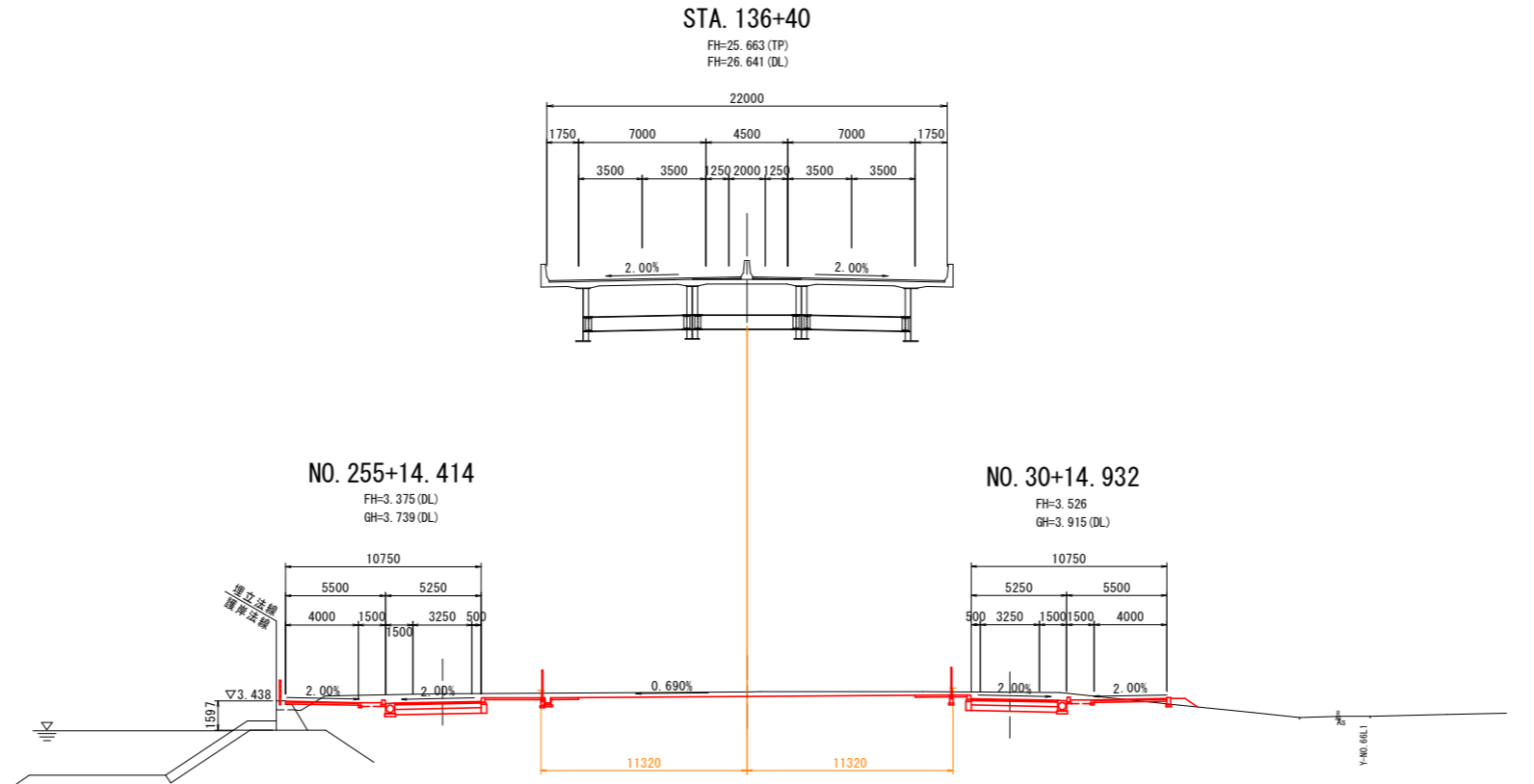
緑石工 作業土工

名称	規格	左側	右側
床掘り	土砂	0.1	0.4
埋戻し	小規模	0.1	0.4
基面整正	土砂	0.2	0.3

舗装工

名称	規格	左側	右側
車道舗装			4.75
歩道舗装			4.00
平張コンクリート			3.08

DL=-5.00



道路土工 NO. 30+14.932

名称	規格	左側	右側
掘削	オープンカット	機質土	7.0
路床盛土	B<2.5	-	-
	2.5≤B<4.0	-	-
	4.0≤B	-	-
路体盛土	B<2.5	-	-
	2.5≤B<4.0	-	-
	4.0≤B	-	-
歩道盛土	B<2.5	0.5	-
	2.5≤B<4.0	-	-
	4.0≤B	-	-
植栽帯盛土	単粒砕石	0.2	-
法面整形	盛土部	-	0.8

擁壁工 作業土工

名称	規格	左側	右側
床掘り	土砂	-	0.2
埋戻し	小規模	-	0.1
基面整正	土砂	-	0.3

排水工 作業土工

名称	規格	左側	右側
床掘り	土砂	-	0.3
埋戻し	小規模	-	0.2
基面整正	土砂	-	0.6

緑石工 作業土工

名称	規格	左側	右側
床掘り	土砂	0.4	0.1
埋戻し	小規模	0.4	0.1
基面整正	土砂	0.3	0.2

舗装工

名称	規格	左側	右側
車道舗装			4.75
歩道舗装			4.00
平張コンクリート			0.80

道路土工 NO. 29+14.874

名称	規格	左側	右側
掘削	オープンカット	機質土	5.5
路床盛土	B<2.5	-	-
	2.5≤B<4.0	-	-
	4.0≤B	-	-
路体盛土	B<2.5	-	-
	2.5≤B<4.0	-	-
	4.0≤B	-	-
歩道盛土	B<2.5	0.9	-
	2.5≤B<4.0	-	-
	4.0≤B	-	-
植栽帯盛土	単粒砕石	0.2	-
法面整形	盛土部	-	1.6

擁壁工 作業土工

名称	規格	左側	右側
床掘り	土砂	-	0.3
埋戻し	小規模	-	0.2
基面整正	土砂	-	0.3

排水工 作業土工

名称	規格	左側	右側
床掘り	土砂	-	0.3
埋戻し	小規模	-	0.2
基面整正	土砂	-	0.6

緑石工 作業土工

名称	規格	左側	右側
床掘り	土砂	0.4	0.1
埋戻し	小規模	0.4	0.1
基面整正	土砂	0.3	0.2

舗装工

名称	規格	左側	右側
車道舗装			4.75
歩道舗装			4.00
平張コンクリート			0.80

道路土工 NO. 254+14.481

名称	規格	左側	右側
掘削	オープンカット	機質土	7.6
路床盛土	B<2.5	-	-
	2.5≤B<4.0	-	-
	4.0≤B	-	-
路体盛土	B<2.5	-	-
	2.5≤B<4.0	-	-
	4.0≤B	-	-
歩道盛土	B<2.5	0.3	-
	2.5≤B<4.0	-	-
	4.0≤B	-	-
植栽帯盛土	単粒砕石	0.2	-
法面整形	盛土部	-	-

擁壁工 作業土工

名称	規格	左側	右側
床掘り	土砂	-	-
埋戻し	最大埋戻幅1m以上4m未満	-	-
基面整正	土砂	-	-

排水工 作業土工

名称	規格	左側	右側
床掘り	土砂	0.3	-
埋戻し	小規模	0.2	-
基面整正	土砂	0.6	-

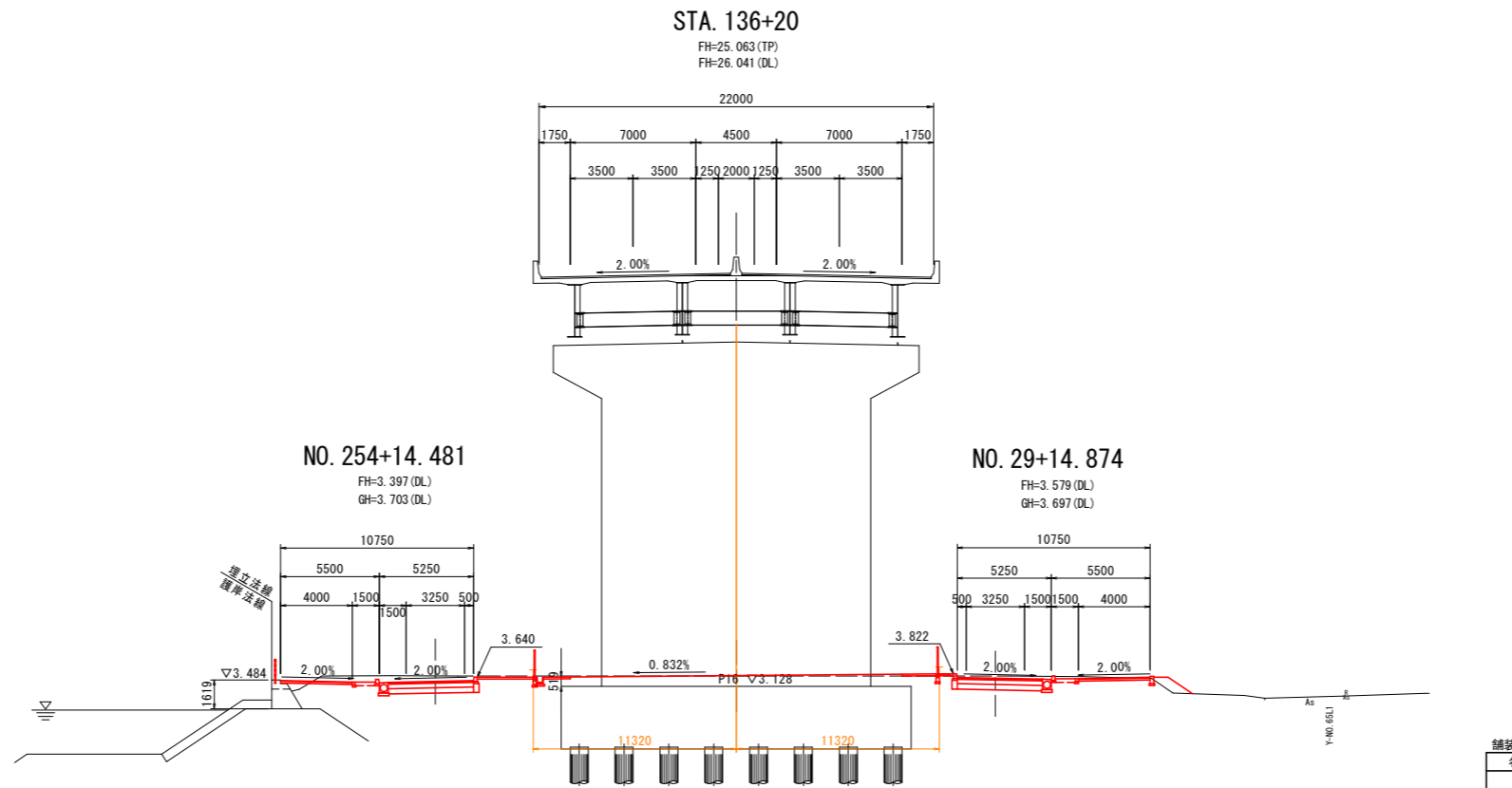
緑石工 作業土工

名称	規格	左側	右側
床掘り	土砂	0.1	0.4
埋戻し	小規模	0.1	0.4
基面整正	土砂	0.2	0.3

舗装工

名称	規格	左側	右側
車道舗装			4.75
歩道舗装			4.00
平張コンクリート			3.12

DL=-5.00



当初設計図面 STA. 136+20, STA. 136+40

工事名	R2徳島 徳島小松島港(沖洲外地区) 徳・東沖洲2他 道路工事(2)
路線名等	徳島小松島港(沖洲外地区)
工事箇所	徳島市東沖洲2丁目他(第2分割)
図面名	横断図(その19)
縮尺	1:200 図面番号 29/42
会社名	
事業者名	徳島県東部県土整備局<徳島>

# 横断図(その20) S=1:200

道路土工 NO. 257+14.281

名称	規格	左側	右側
掘削	オープンカット	機質土	8.8
路床盛土	B<2.5	-	-
	2.5≤B<4.0	-	-
	4.0≤B	-	-
路体盛土	B<2.5	0.0	-
	2.5≤B<4.0	-	-
	4.0≤B	-	-
歩道盛土	B<2.5	-	-
	2.5≤B<4.0	-	-
	4.0≤B	-	-
植栽帯盛土	単粒砕石	-	-
法面整形	盛土部	-	-

擁壁工 作業土工

名称	規格	左側	右側
床掘り	土砂	-	-
埋戻し	最大埋戻幅1m以上4m未満	-	-
基面整正	土砂	-	-

排水工 作業土工

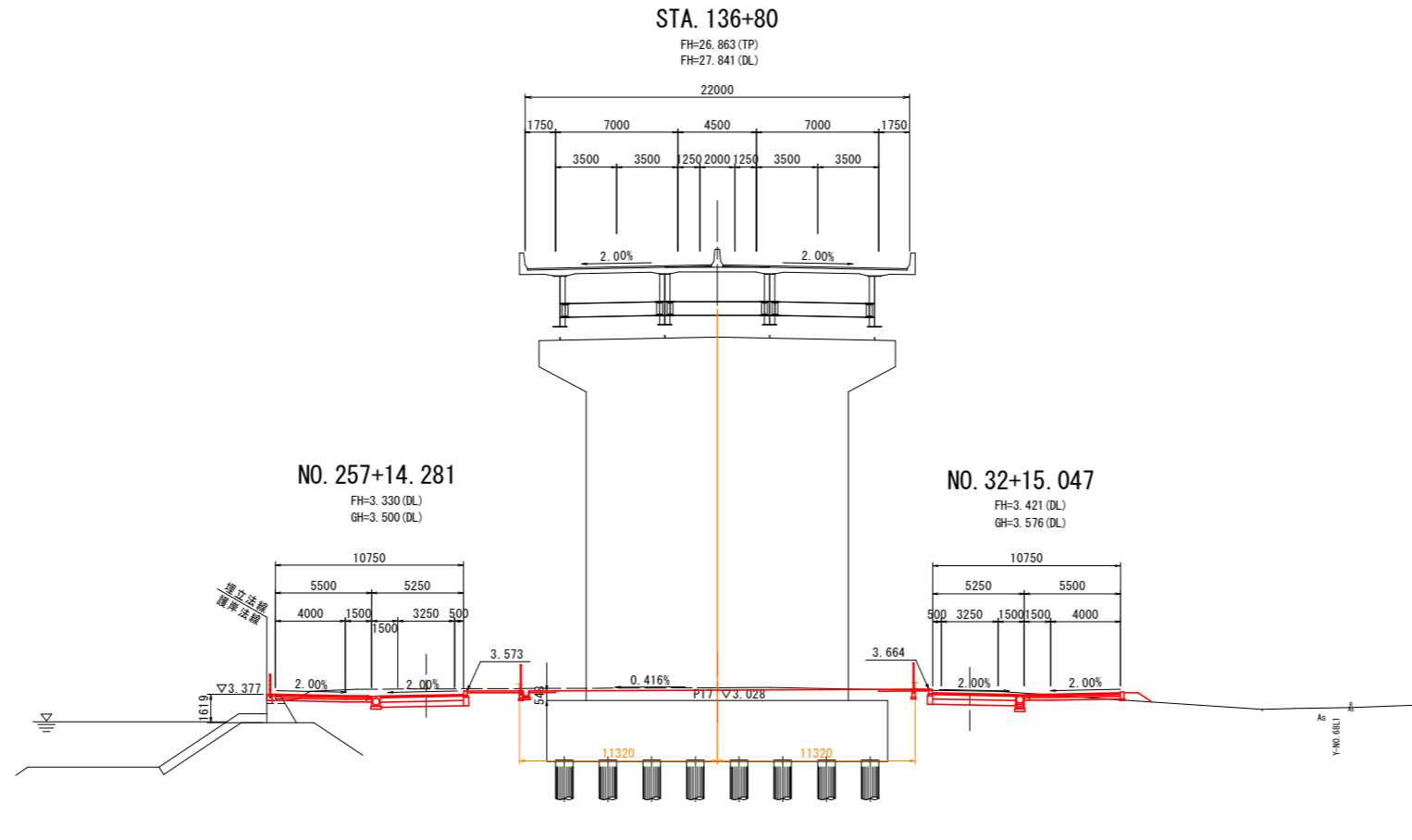
名称	規格	左側	右側
床掘り	土砂	0.2	-
埋戻し	小規模	0.1	-
基面整正	土砂	0.6	-

緑石工 作業土工

名称	規格	左側	右側
床掘り	土砂	-	0.4
埋戻し	小規模	-	0.4
基面整正	土砂	-	0.3

舗装工

名称	規格	左側	右側
車道舗装			4.75
乗入れ舗装			5.29
平張コンクリート			3.00



DL=-5.00

道路土工 NO. 32+15.047

名称	規格	左側	右側
掘削	オープンカット	機質土	5.4
路床盛土	B<2.5	-	-
	2.5≤B<4.0	-	-
	4.0≤B	-	-
路体盛土	B<2.5	-	-
	2.5≤B<4.0	-	-
	4.0≤B	-	-
歩道盛土	B<2.5	-	-
	2.5≤B<4.0	-	-
	4.0≤B	-	-
植栽帯盛土	単粒砕石	-	-
法面整形	盛土部	-	1.0

(0.6)

擁壁工 作業土工

名称	規格	左側	右側
床掘り	土砂	-	0.0
埋戻し	小規模	-	0.0
基面整正	土砂	-	0.3

排水工 作業土工

名称	規格	左側	右側
床掘り	土砂	-	0.5
埋戻し	小規模	-	0.3
基面整正	土砂	-	0.6

緑石工 作業土工

名称	規格	左側	右側
床掘り	土砂	-	0.4
埋戻し	小規模	-	0.4
基面整正	土砂	-	0.3

舗装工

名称	規格	左側	右側
車道舗装			4.75
乗入れ舗装			5.30
平張コンクリート			0.80

道路土工 NO. 31+14.989

名称	規格	左側	右側
掘削	オープンカット	機質土	6.5
路床盛土	B<2.5	-	-
	2.5≤B<4.0	-	-
	4.0≤B	-	-
路体盛土	B<2.5	-	-
	2.5≤B<4.0	-	-
	4.0≤B	-	-
歩道盛土	B<2.5	-	-
	2.5≤B<4.0	-	-
	4.0≤B	-	-
植栽帯盛土	単粒砕石	0.2	-
法面整形	盛土部	-	-

擁壁工 作業土工

名称	規格	左側	右側
床掘り	土砂	-	0.4
埋戻し	小規模	-	0.4
基面整正	土砂	-	0.3

排水工 作業土工

名称	規格	左側	右側
床掘り	土砂	-	0.3
埋戻し	小規模	-	0.2
基面整正	土砂	-	0.6

緑石工 作業土工

名称	規格	左側	右側
床掘り	土砂	0.4	0.1
埋戻し	小規模	0.4	0.1
基面整正	土砂	0.3	0.2

道路土工 NO. 256+14.347

名称	規格	左側	右側
掘削	オープンカット	機質土	10.6
路床盛土	B<2.5	-	-
	2.5≤B<4.0	-	-
	4.0≤B	-	-
路体盛土	B<2.5	-	-
	2.5≤B<4.0	-	-
	4.0≤B	-	-
歩道盛土	B<2.5	0.1	-
	2.5≤B<4.0	-	-
	4.0≤B	-	-
植栽帯盛土	単粒砕石	0.2	-
法面整形	盛土部	-	-

擁壁工 作業土工

名称	規格	左側	右側
床掘り	土砂	0.1	-
埋戻し	最大埋戻幅1m以上4m未満	0.1	-
基面整正	土砂	-	-

排水工 作業土工

名称	規格	左側	右側
床掘り	土砂	0.3	-
埋戻し	小規模	0.2	-
基面整正	土砂	0.6	-

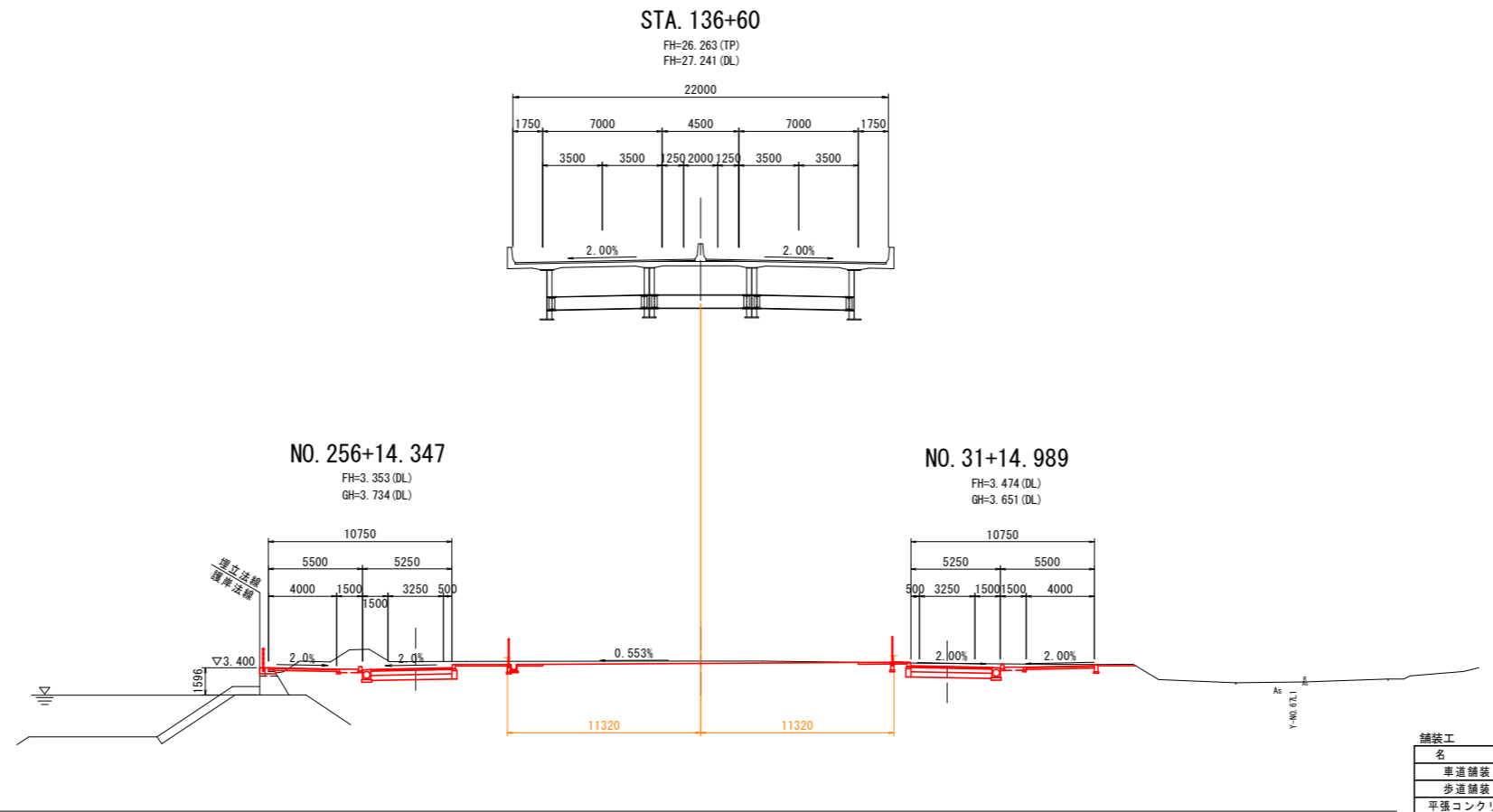
緑石工 作業土工

名称	規格	左側	右側
床掘り	土砂	0.1	0.4
埋戻し	小規模	0.1	0.4
基面整正	土砂	0.2	0.3

舗装工

名称	規格	左側	右側
車道舗装			4.75
歩道舗装			4.00
平張コンクリート			3.04

DL=-5.00



舗装工

名称	規格	左側	右側
車道舗装			4.75
歩道舗装			4.00
平張コンクリート			0.80

当初設計図面 STA. 136+60, STA. 136+80

工事名	R2徳島 徳島小松島港(沖洲外地区) 徳・東沖洲2他 道路工事(2)
路線名等	徳島小松島港(沖洲外地区)
工事箇所	徳島市東沖洲2丁目他(第2分割)
図面名	横断図(その20)
縮尺	1:200 図面番号 30/42
会社名	
事業者名	徳島県東部県土整備局<徳島>

# 横断図(その21) S=1:200

道路土工 NO. 259+14.148

名称	規格	左側	右側
掘削	オープンカット	機質土	6.2
路床盛土	B<2.5	-	-
	2.5≤B<4.0	-	-
	4.0≤B	-	-
路体盛土	B<2.5	-	-
	2.5≤B<4.0	-	-
	4.0≤B	-	-
歩道盛土	B<2.5	0.1	-
	2.5≤B<4.0	-	-
	4.0≤B	-	-
植栽帯盛土	単粒砕石	0.2	-
法面整形	盛土部	-	-

擁壁工 作業土工

名称	規格	左側	右側
床掘り	土砂	-	-
埋戻し	最大埋戻幅1m以上4m未満	-	-
基面整正	土砂	-	-

排水工 作業土工

名称	規格	左側	右側
床掘り	土砂	0.5	-
埋戻し	小規模	0.4	-
基面整正	土砂	0.6	-

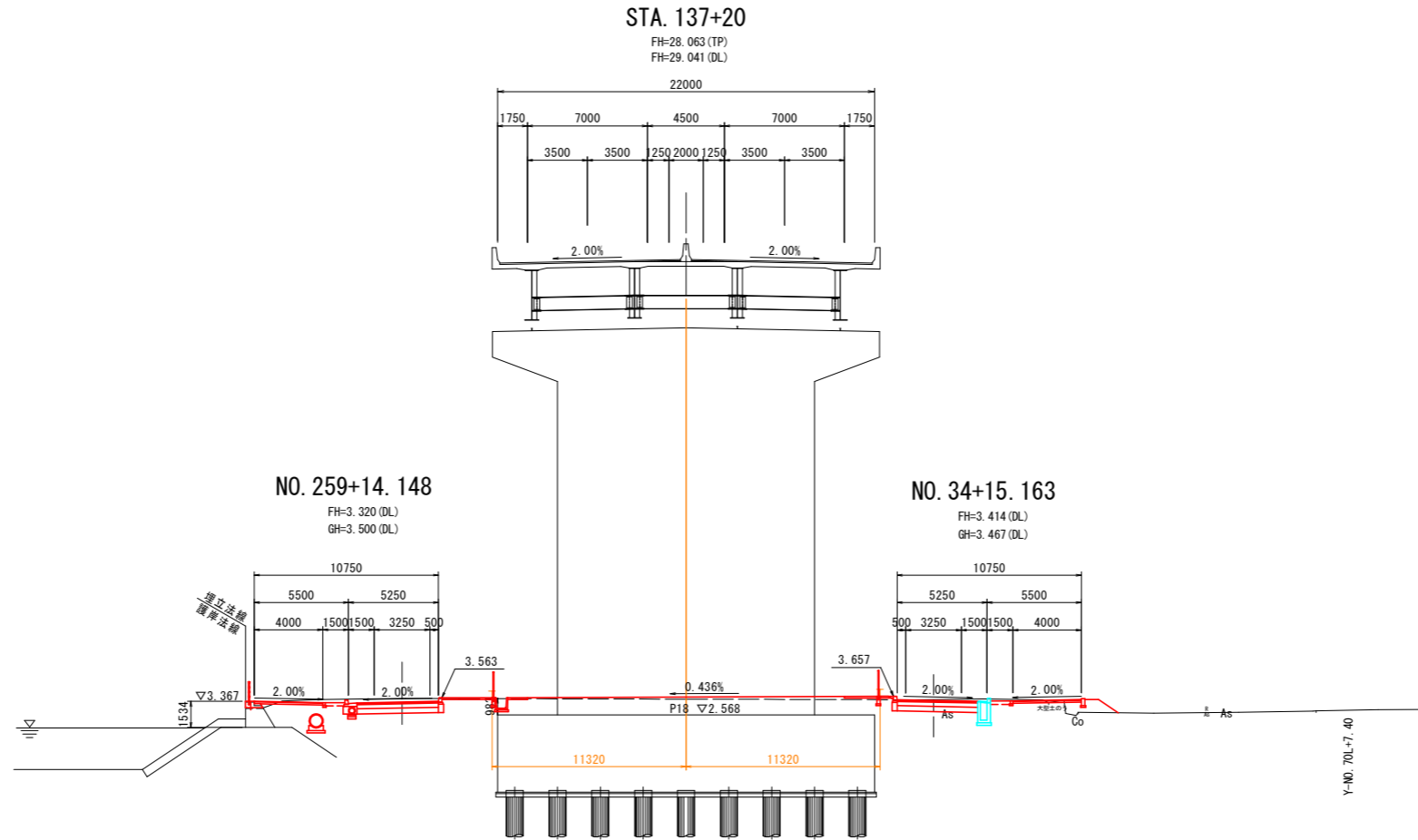
緑石工 作業土工

名称	規格	左側	右側
床掘り	土砂	0.1	0.4
埋戻し	小規模	0.1	0.4
基面整正	土砂	0.2	0.3

舗装工

名称	規格	左側	右側
車道舗装		4.76	-
歩道舗装		4.00	-
平張コンクリート		2.92	-

DL=-5.00



道路土工 NO. 34+15.163

名称	規格	左側	右側
掘削	オープンカット	機質土	4.9
路床盛土	B<2.5	-	-
	2.5≤B<4.0	-	-
	4.0≤B	-	-
路体盛土	B<2.5	0.0	-
	2.5≤B<4.0	-	-
	4.0≤B	-	-
歩道盛土	B<2.5	1.5	-
	2.5≤B<4.0	1.1	-
	4.0≤B	-	-
植栽帯盛土	単粒砕石	0.2	-
法面整形	盛土部	-	1.4

擁壁工 作業土工

名称	規格	左側	右側
床掘り	土砂	-	-
埋戻し	小規模	-	-
基面整正	土砂	-	-

排水工 作業土工

名称	規格	左側	右側
床掘り	土砂	-	0.6
埋戻し	小規模	-	0.4
基面整正	土砂	-	0.5

※( )書きは集水樹土工を示す  
右側数量はNo. 35+5.129を流用

緑石工 作業土工

名称	規格	左側	右側
床掘り	土砂	0.4	0.1
埋戻し	小規模	0.3	0.1
基面整正	土砂	0.3	0.2

舗装工

名称	規格	左側	右側
車道舗装		4.70	-
歩道舗装		4.00	-
平張コンクリート		0.80	-

道路土工 NO. 33+15.105

名称	規格	左側	右側
掘削	オープンカット	機質土	4.2
路床盛土	B<2.5	-	-
	2.5≤B<4.0	-	-
	4.0≤B	-	-
路体盛土	B<2.5	0.0	-
	2.5≤B<4.0	-	-
	4.0≤B	-	-
歩道盛土	B<2.5	1.9	-
	2.5≤B<4.0	0.3	-
	4.0≤B	-	-
植栽帯盛土	単粒砕石	0.2	-
法面整形	盛土部	-	1.7

擁壁工 作業土工

名称	規格	左側	右側
床掘り	土砂	-	0.1
埋戻し	小規模	-	0.0
基面整正	土砂	-	-

排水工 作業土工

名称	規格	左側	右側
床掘り	土砂	-	0.3
埋戻し	小規模	-	0.2
基面整正	土砂	-	0.6

緑石工 作業土工

名称	規格	左側	右側
床掘り	土砂	0.4	0.1
埋戻し	小規模	0.3	0.1
基面整正	土砂	0.3	0.2

舗装工

名称	規格	左側	右側
車道舗装		4.75	-
歩道舗装		4.00	-
平張コンクリート		0.80	-

道路土工 NO. 258+14.214

名称	規格	左側	右側
掘削	オープンカット	機質土	8.0
路床盛土	B<2.5	-	-
	2.5≤B<4.0	-	-
	4.0≤B	-	-
路体盛土	B<2.5	-	-
	2.5≤B<4.0	-	-
	4.0≤B	-	-
歩道盛土	B<2.5	0.3	-
	2.5≤B<4.0	-	-
	4.0≤B	-	-
植栽帯盛土	単粒砕石	0.2	-
法面整形	盛土部	-	-

擁壁工 作業土工

名称	規格	左側	右側
床掘り	土砂	-	-
埋戻し	最大埋戻幅1m以上4m未満	-	-
基面整正	土砂	-	-

排水工 作業土工

名称	規格	左側	右側
床掘り	土砂	0.3	-
埋戻し	小規模	0.2	-
基面整正	土砂	0.6	-

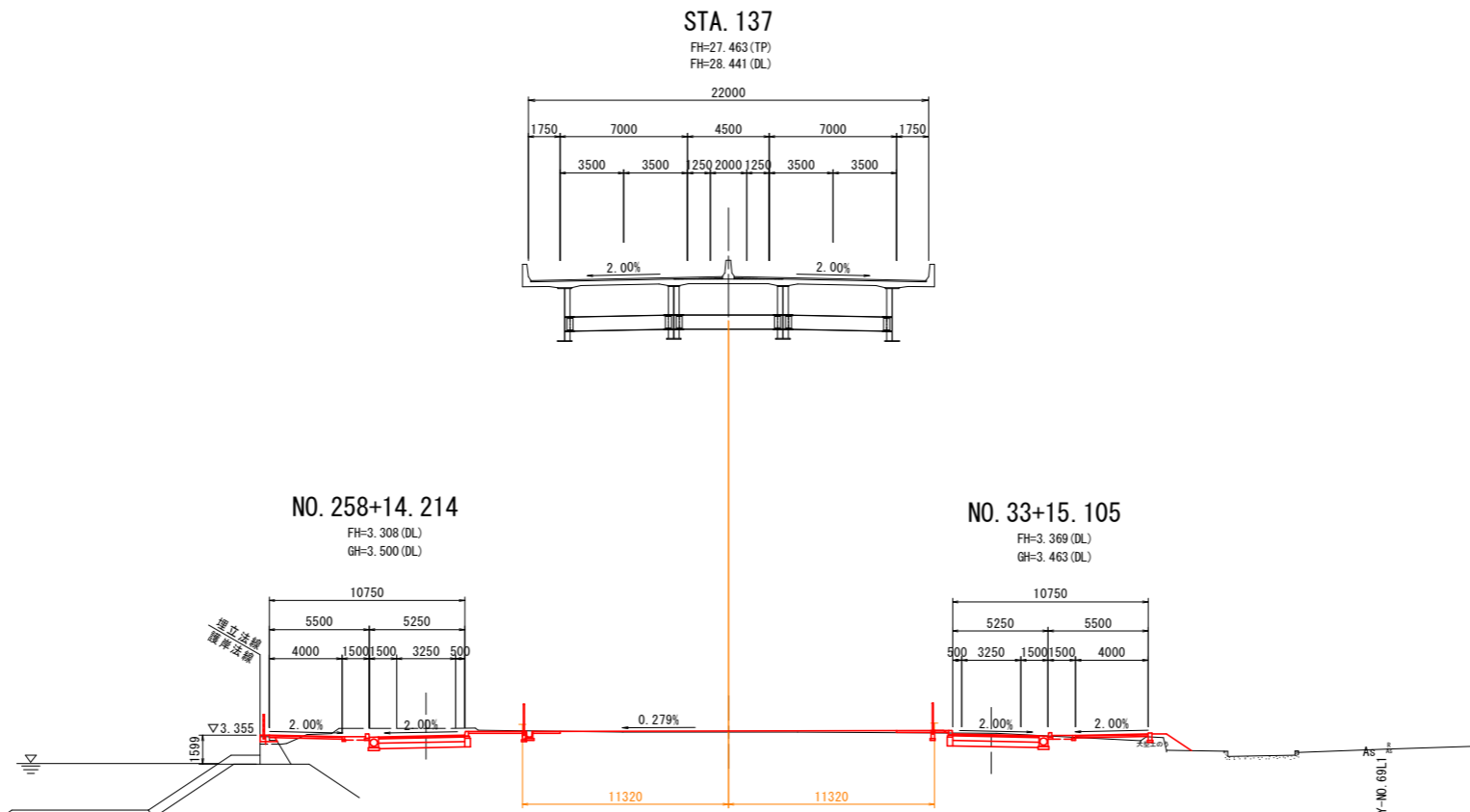
緑石工 作業土工

名称	規格	左側	右側
床掘り	土砂	0.1	0.4
埋戻し	小規模	0.1	0.4
基面整正	土砂	0.2	0.3

舗装工

名称	規格	左側	右側
車道舗装		4.75	-
歩道舗装		4.00	-
平張コンクリート		2.96	-

DL=-5.00



当初設計図面 STA. 137, STA. 137+20

工事名	R2徳島 徳島小松島港(沖洲外地区) 徳・東沖洲2他 道路工事(2)
路線名等	徳島小松島港(沖洲外地区)
工事箇所	徳島市東沖洲2丁目他(第2分割)
図面名	横断図(その21)
縮尺	1:200 図面番号 31/42
会社名	
事業者名	徳島県東部県土整備局<徳島>

# 横断図(その22) S=1:200

道路土工 NO.260+4.115

名称	規格	左側	右側
掘削	オープンカット	6.2	-
路床盛土	B<2.5	-	-
	2.5≤B<4.0	-	-
	4.0≤B	-	-
路体盛土	B<2.5	1.3	-
	2.5≤B<4.0	-	-
	4.0≤B	-	-
歩道盛土	B<2.5	0.1	-
	2.5≤B<4.0	-	-
植栽帯盛土	単粒砕石	-	-
法面整形	盛土部	-	-

擁壁工 作業土工

名称	規格	左側	右側
床掘り	土砂	-	-
埋戻し	最大埋戻幅1m以上4m未満	-	-
基面整正	土砂	-	-

排水工 作業土工

名称	規格	左側	右側
床掘り	土砂	0.6	-
埋戻し	小規模	0.4	-
基面整正	土砂	0.6	-

縁石工 作業土工

名称	規格	左側	右側
床掘り	土砂	-	0.4
埋戻し	小規模	-	0.4
基面整正	土砂	-	0.3

舗装工

名称	規格	左側	右側
車道舗装		5.59	-
歩道舗装		4.45	-
平張コンクリート		4.99	-

道路土工 NO.35+5.192

名称	規格	左側	右側
掘削	オープンカット	3.8	-
路床盛土	B<2.5	-	-
	2.5≤B<4.0	-	-
	4.0≤B	-	-
路体盛土	B<2.5	2.6	-
	2.5≤B<4.0	-	-
	4.0≤B	-	-
歩道盛土	B<2.5	1.7	-
	2.5≤B<4.0	-	-
植栽帯盛土	単粒砕石	-	-
法面整形	盛土部	-	1.7

擁壁工 作業土工

名称	規格	左側	右側
床掘り	土砂	-	-
埋戻し	小規模	-	-
基面整正	土砂	-	-

排水工 作業土工

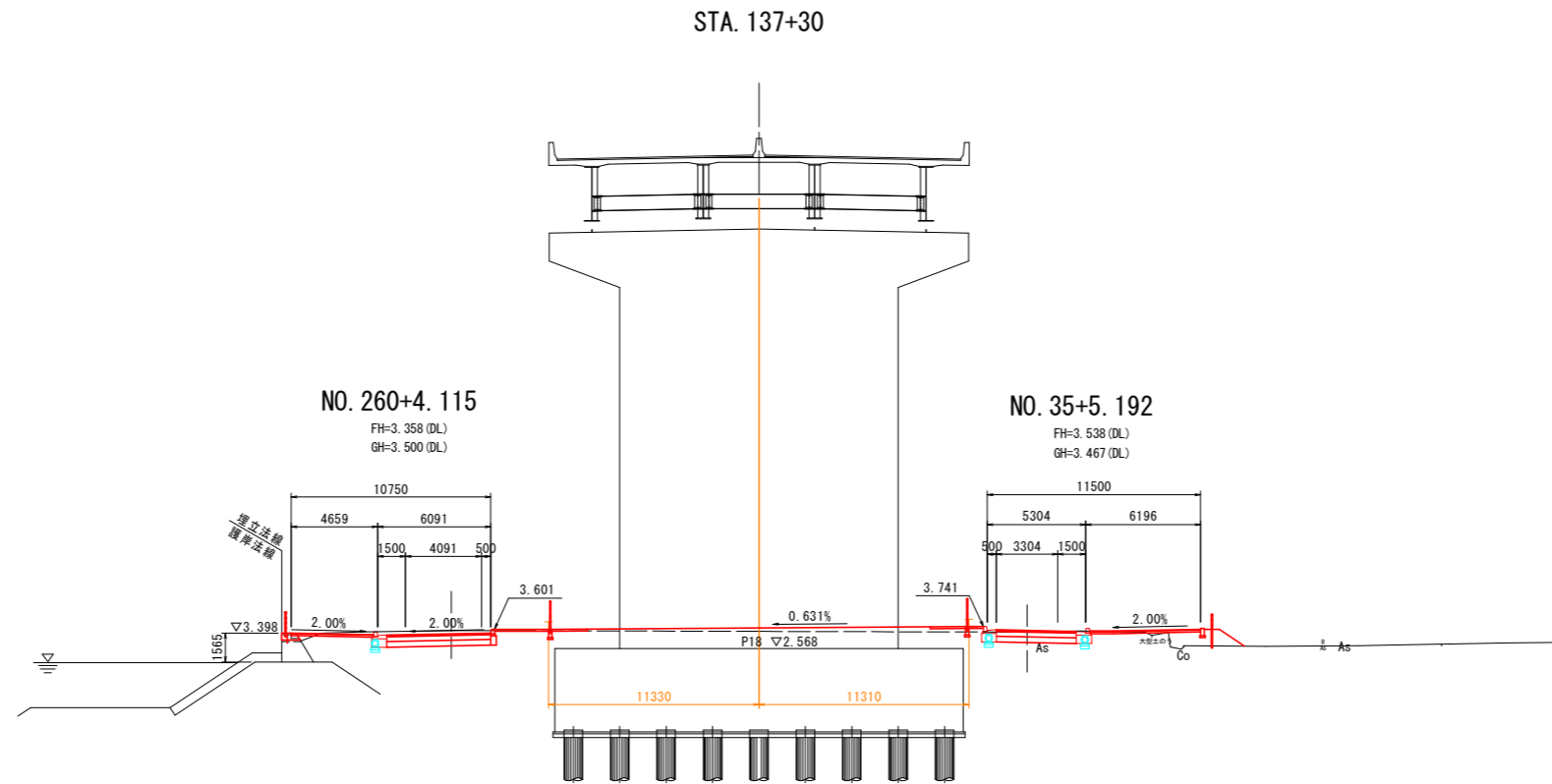
名称	規格	左側	右側
床掘り	土砂	0.6	0.6
埋戻し	小規模	0.4	0.4
基面整正	土砂	0.5	0.5

縁石工 作業土工

名称	規格	左側	右側
床掘り	土砂	-	-
埋戻し	小規模	-	-
基面整正	土砂	-	-

舗装工

名称	規格	左側	右側
車道舗装		4.30	-
歩道舗装		5.98	-
平張コンクリート		0.78	-



DL=-5.00

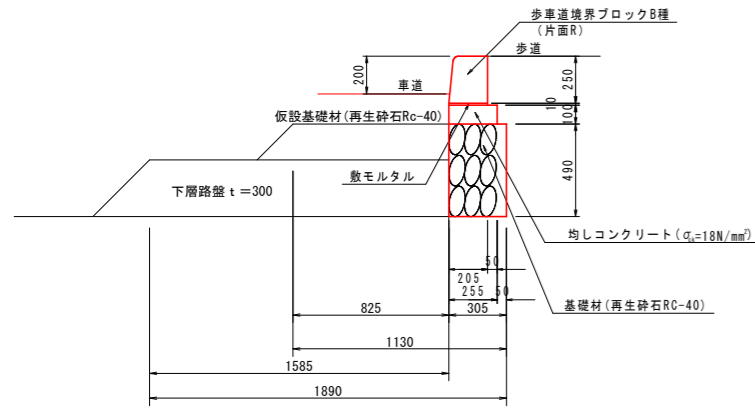
当初設計図面 STA.137+30

工事名	R2徳土 徳島小松島港(沖洲外地区) 徳・東沖洲2他 道路工事(2)		
路線名等	徳島小松島港(沖洲外地区)		
工事箇所	徳島市東沖洲2丁目他(第2分割)		
図面名	横断図(その22)		
縮尺	1:200	図面番号	32/42
会社名			
事業者名	徳島県東部県土整備局<徳島>		



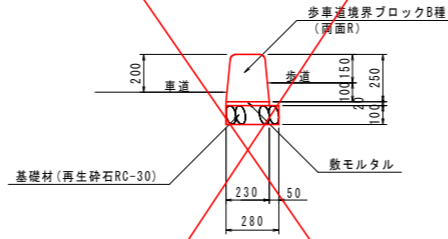
# 構造図(その2)

1号縁石 S=1:20



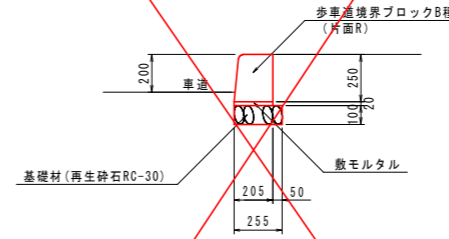
1号縁石		10m当り	
名称	規格	単位	数量
歩車道境界ブロック	B種 片面R	個	16.5
均しコンクリート	$\sigma_{ck} \geq 18N/mm^2$	m <sup>2</sup>	0.255
型枠	均し用	m <sup>2</sup>	2.00
基礎材 (t=490)	再生砕石 RC-40	m <sup>2</sup>	3.05
下層路盤 (t=300)	再生砕石 RC-40	m <sup>2</sup>	15.85
仮設基礎材 (t=190)	再生砕石 RC-40	m <sup>2</sup>	8.25

2号縁石 S=1:20



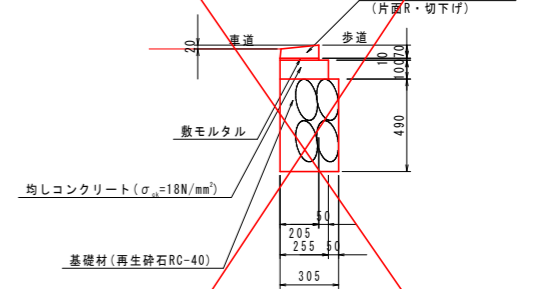
2号縁石		10m当り	
名称	規格	単位	数量
歩車道境界ブロック	B種 片面R	個	16.5
基礎材 (t=100)	再生砕石 RC-30	m <sup>2</sup>	2.80

3号縁石 S=1:20



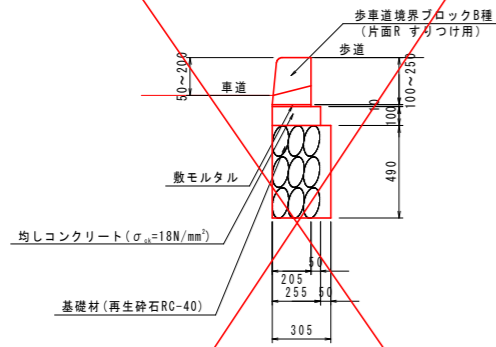
3号縁石		10m当り	
名称	規格	単位	数量
歩車道境界ブロック	B種 片面R	個	16.5
基礎材 (t=100)	再生砕石 RC-30	m <sup>2</sup>	2.55

4号縁石 S=1:20



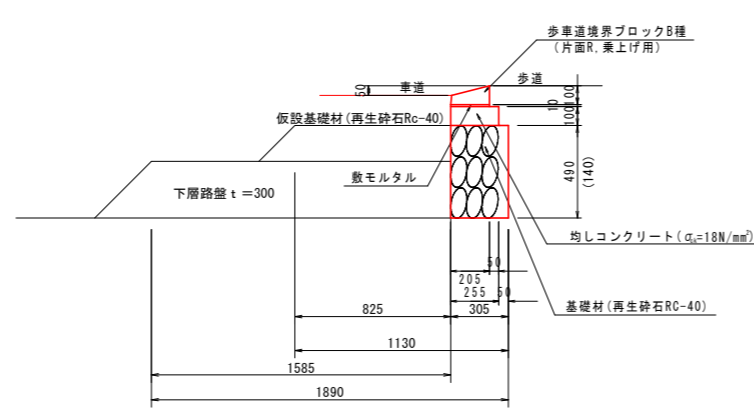
4号縁石		10m当り	
名称	規格	単位	数量
歩車道境界ブロック	B種 片面R 切下げ	個	16.5
均しコンクリート	$\sigma_{ck} \geq 18N/mm^2$	m <sup>2</sup>	0.255
型枠	均し用	m <sup>2</sup>	2.00
基礎材 (t=490)	再生砕石 RC-40	m <sup>2</sup>	3.05

5号縁石 S=1:20



5号縁石		10m当り	
名称	規格	単位	数量
歩車道境界ブロック	B種 片面R すりつけ用	個	16.5
均しコンクリート	$\sigma_{ck} \geq 18N/mm^2$	m <sup>2</sup>	0.255
型枠	均し用	m <sup>2</sup>	2.00
基礎材 (t=490)	再生砕石 RC-40	m <sup>2</sup>	3.05

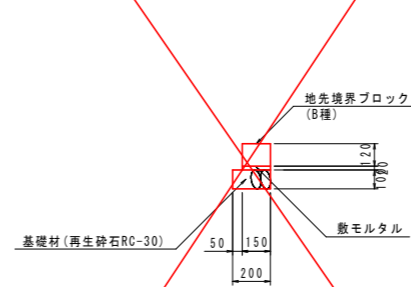
6-1号縁石 (6-2) S=1:20



6号縁石		10m当り	
名称	規格	単位	数量
歩車道境界ブロック	B種 片面R 乗上げ用	個	16.5
均しコンクリート	$\sigma_{ck} \geq 18N/mm^2$	m <sup>2</sup>	0.255
型枠	均し用	m <sup>2</sup>	2.00
基礎材 (t=490)	再生砕石 RC-40	m <sup>2</sup>	3.05
基礎材 (t=140)	再生砕石 RC-40	m <sup>2</sup>	1.00
下層路盤 (t=300)	再生砕石 RC-40	m <sup>2</sup>	15.85
仮設基礎材 (t=190)	再生砕石 RC-40	m <sup>2</sup>	8.25

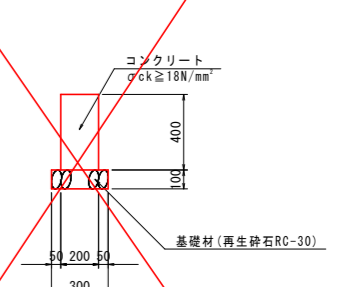
※( )書きは6-2号を示す

植樹帯ブロック S=1:20



植樹帯ブロック		10m当り	
名称	規格	単位	数量
地先境界ブロック	B種	個	16.5
基礎材 (t=100)	再生砕石 RC-30	m <sup>2</sup>	2.00

舗装止擁壁 S=1:20



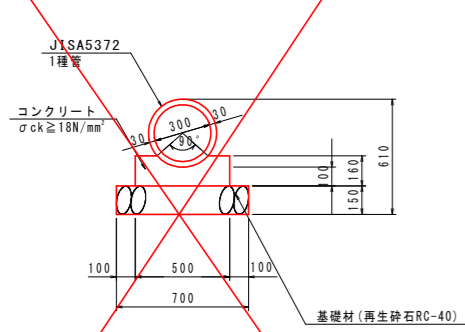
舗装止擁壁		10m当り	
名称	規格	単位	数量
コンクリート	$\sigma_{ck} \geq 18N/mm^2$	m <sup>2</sup>	0.800
型枠	一般型枠	m <sup>2</sup>	8.00
基礎材 (t=100)	再生砕石 RC-30	m <sup>2</sup>	3.00
目地材	t=10mm	m <sup>2</sup>	0.08

当初設計図面

工事名	R2徳島 徳島小松島港(沖洲外地区) 徳・東沖洲2他 道路工事(2)
路線名等	徳島小松島港(沖洲外地区)
工事箇所	徳島市東沖洲2丁目他(第2分割)
図面名	構造図(その2)
縮尺	1:20 図面番号 33/42
会社名	
事業者名	徳島県東部県土整備局<徳島>

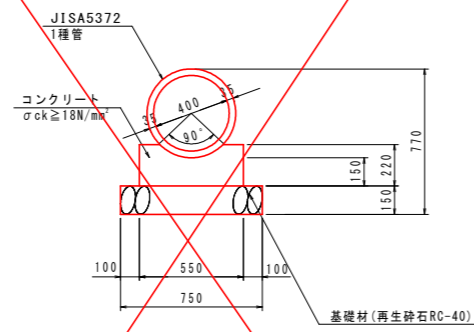
# 構造図(その3)

1号管渠 S=1:20



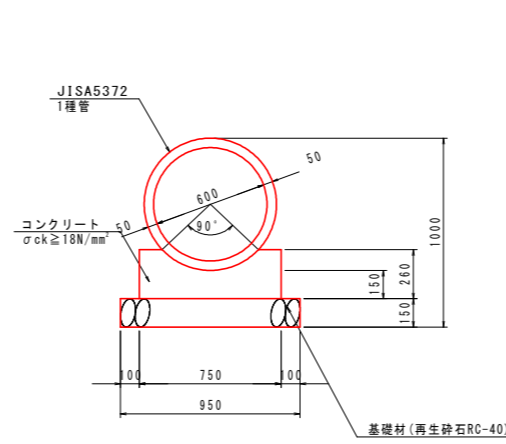
1号管渠		10m当り	
名称	規格	単位	数量
ヒューム管	D300 1種	本	5.0
コンクリート	$\sigma_{ck} \geq 18N/mm^2$	m <sup>3</sup>	0.688
型枠	一般型枠	m <sup>2</sup>	3.20
基礎材 (t=150)	再生砕石 RC-40	m <sup>2</sup>	7.00
目地材	t=10mm	m <sup>2</sup>	0.07

2号管渠 S=1:20



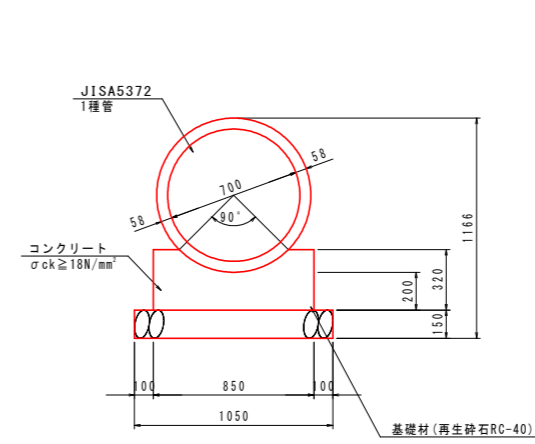
2号管渠		10m当り	
名称	規格	単位	数量
ヒューム管	D400 1種	本	4.1
コンクリート	$\sigma_{ck} \geq 18N/mm^2$	m <sup>3</sup>	1.043
型枠	一般型枠	m <sup>2</sup>	4.40
基礎材 (t=150)	再生砕石 RC-40	m <sup>2</sup>	7.50
目地材	t=10mm	m <sup>2</sup>	0.11

3号管渠 S=1:20



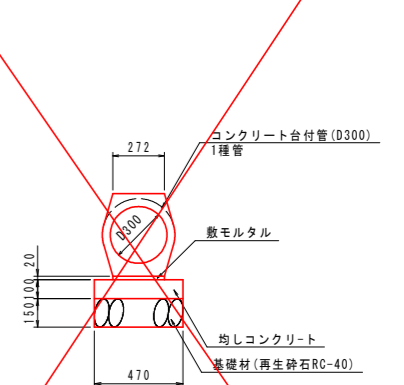
3号管渠		10m当り	
名称	規格	単位	数量
ヒューム管	D600 1種	本	4.1
コンクリート	$\sigma_{ck} \geq 18N/mm^2$	m <sup>3</sup>	1.563
型枠	一般型枠	m <sup>2</sup>	5.20
基礎材 (t=150)	再生砕石 RC-40	m <sup>2</sup>	9.50
目地材	t=10mm	m <sup>2</sup>	0.16

4号管渠 S=1:20



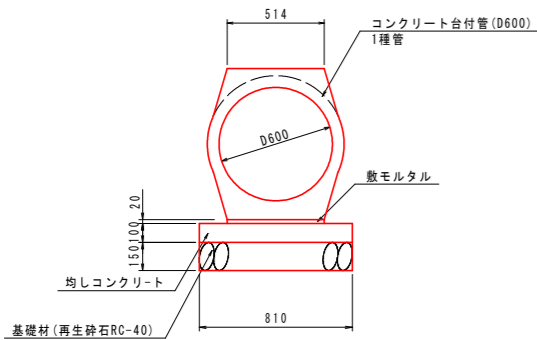
4号管渠		10m当り	
名称	規格	単位	数量
ヒューム管	D700 1種	本	4.1
コンクリート	$\sigma_{ck} \geq 18N/mm^2$	m <sup>3</sup>	2.242
型枠	一般型枠	m <sup>2</sup>	6.40
基礎材 (t=150)	再生砕石 RC-40	m <sup>2</sup>	10.50
目地材	t=10mm	m <sup>2</sup>	0.22

1号コンクリート台付管 S=1:20



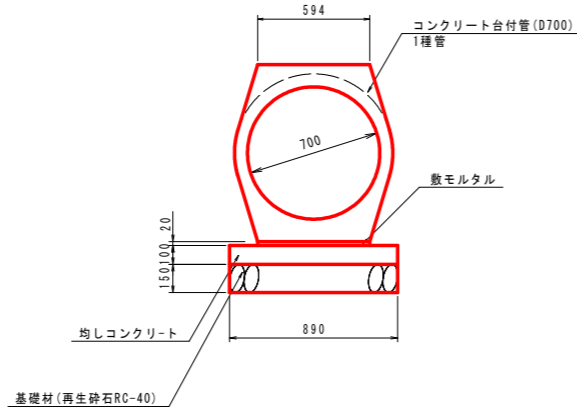
1号コンクリート台付管		10m当り	
名称	規格	単位	数量
コンクリート台付管	D300	本	5.0
均しコンクリート	$\sigma_{ck} \geq 18N/mm^2$	m <sup>2</sup>	0.470
均しコンクリート型枠	均し用	m <sup>2</sup>	2.00
基礎材 (t=150)	再生砕石 RC-40	m <sup>2</sup>	4.70
敷モルタル	配合比 1:3	m <sup>2</sup>	0.05
目地材	t=10mm	m <sup>2</sup>	0.05

2号コンクリート台付管 S=1:20



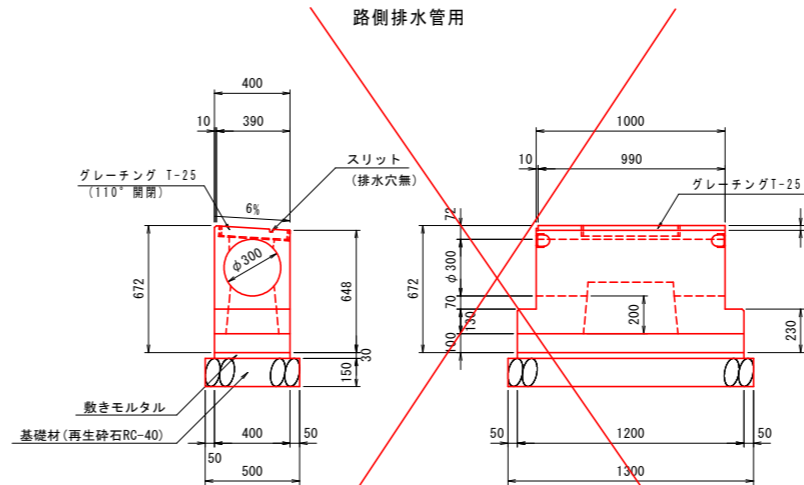
2号コンクリート台付管		10m当り	
名称	規格	単位	数量
コンクリート台付管	D600	本	5.0
均しコンクリート	$\sigma_{ck} \geq 18N/mm^2$	m <sup>2</sup>	0.810
均しコンクリート型枠	均し用	m <sup>2</sup>	2.00
基礎材 (t=150)	再生砕石 RC-40	m <sup>2</sup>	8.10
敷モルタル	配合比 1:3	m <sup>2</sup>	0.10
目地材	t=10mm	m <sup>2</sup>	0.08

3号コンクリート台付管 S=1:20



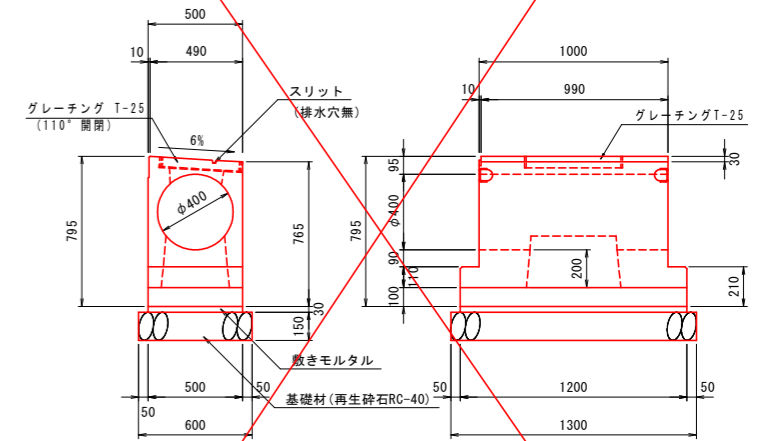
3号コンクリート台付管		10m当り	
名称	規格	単位	数量
コンクリート台付管	D700	本	5.0
均しコンクリート	$\sigma_{ck} \geq 18N/mm^2$	m <sup>2</sup>	0.890
均しコンクリート型枠	均し用	m <sup>2</sup>	2.00
基礎材 (t=150)	再生砕石 RC-40	m <sup>2</sup>	8.90
敷モルタル	配合比 1:3	m <sup>2</sup>	0.12
目地材	t=10mm	m <sup>2</sup>	0.09

1号街渠樹 S=1:20



1号街渠樹		1基当り	
名称	規格	単位	数量
街渠樹	D300	個	1.0
基礎材 (t=150)	再生砕石 RC-40	m <sup>2</sup>	0.65
敷モルタル	配合比 1:3	m <sup>2</sup>	0.014

2号街渠樹 S=1:20



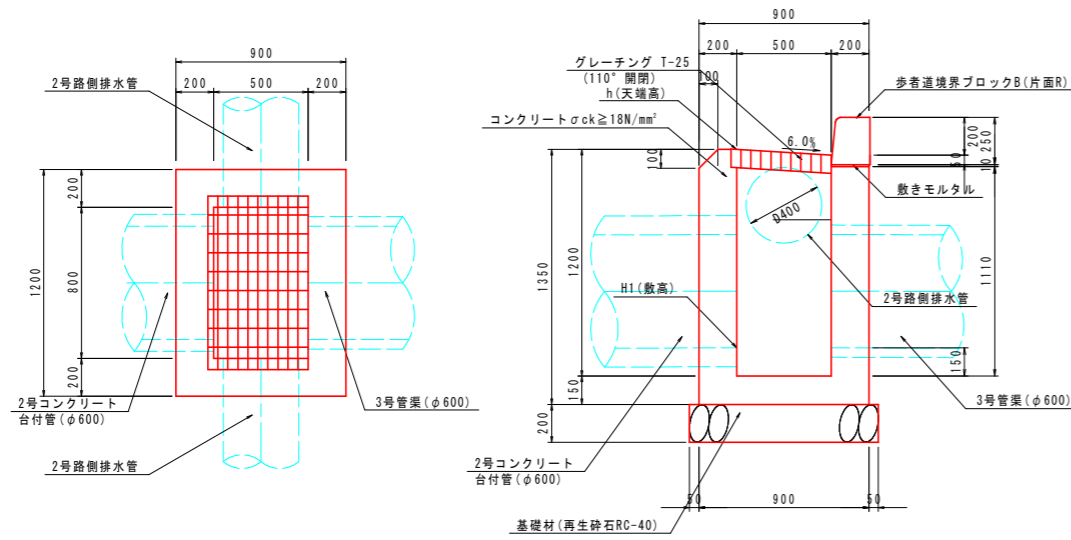
2号街渠樹		1基当り	
名称	規格	単位	数量
街渠樹	D600	個	1.0
基礎材 (t=150)	再生砕石 RC-40	m <sup>2</sup>	0.78
敷モルタル	配合比 1:3	m <sup>2</sup>	0.018

当初設計図面

工事名	R2徳島 徳島小松島港(沖洲外地区) 徳・東沖洲2他 道路工事(2)
路線名等	徳島小松島港(沖洲外地区)
工事箇所	徳島市東沖洲2丁目他(第2分割)
図面名	構造図(その3)
縮尺	1:20 図面番号 34/42
会社名	
事業者名	徳島県東部県土整備局<徳島>

# 構造図(その5)

7号街渠柵 S=1:20

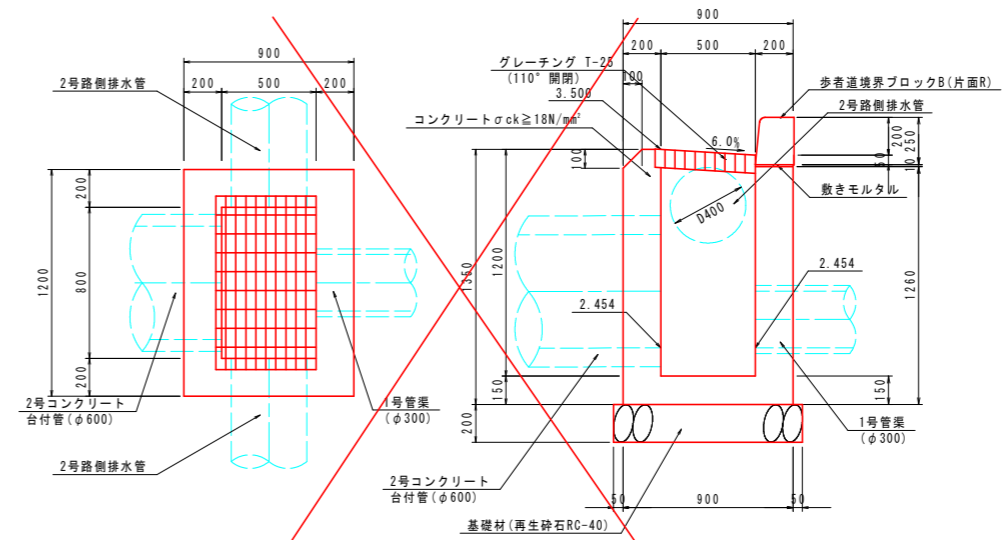


名称	規格	単位	数量
コンクリート	σck ≥ 18N/mm²	m³	0.776
型枠	一般型枠	m²	7.42
基礎材 (t=200)	再生砕石 RC-40	m³	1.30
歩道境界ブロック	B種 片面R	m	1.20
グレーチング	T-25 500x800	枚	1

測点	h(天端高)	H1(敷高)
下り線 NO. 233+14.013	3.818	2.768
下り線 NO. 242+13.484	3.616	2.566
下り線 NO. 249+17.330	3.456	2.406
下り線 NO. 255+4.596	3.334	2.284

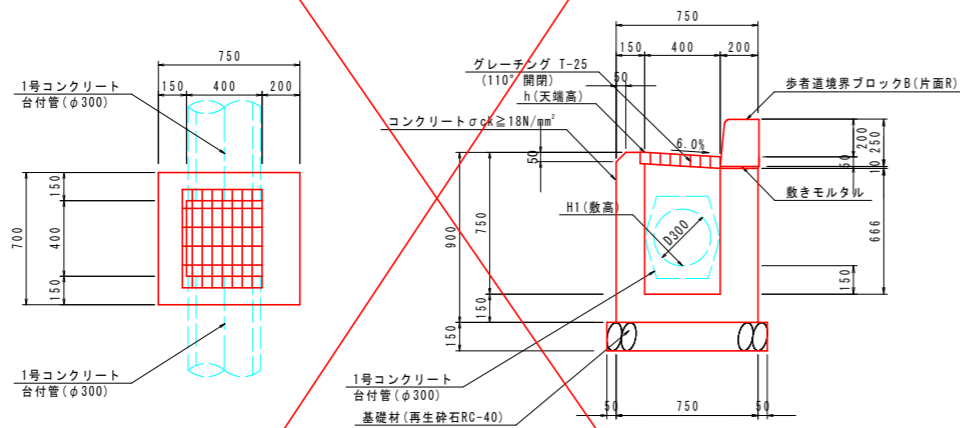
8号街渠柵 S=1:20

(上り線 No. 30+5.03付近 右側)



名称	規格	単位	数量
コンクリート	σck ≥ 18N/mm²	m³	0.818
型枠	一般型枠	m²	7.84
基礎材 (t=200)	再生砕石 RC-40	m³	1.30
歩道境界ブロック	B種 片面R	m	1.20
グレーチング	T-25 500x800	枚	1

9号街渠柵 S=1:20

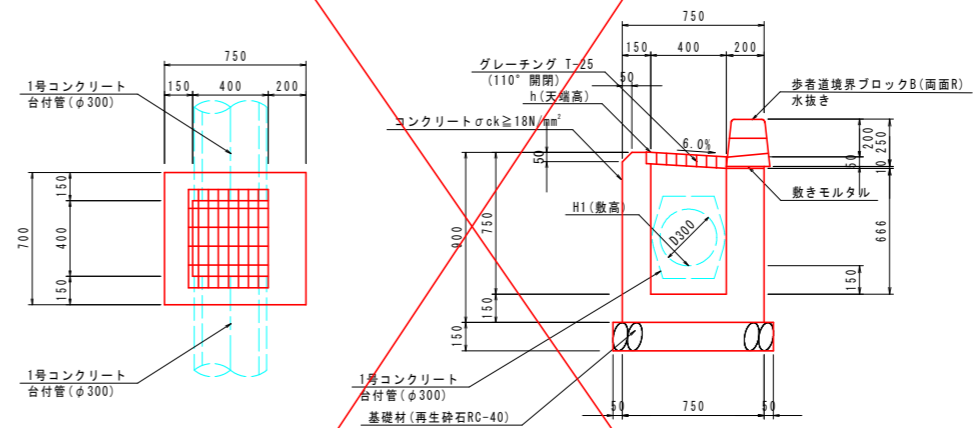


名称	規格	単位	数量
コンクリート	σck ≥ 18N/mm²	m³	0.323 (0.313)
型枠	一般型枠	m²	3.82 (3.68)
基礎材 (t=150)	再生砕石 RC-40	m³	0.68
歩道境界ブロック	B種 片面R	m	0.7
グレーチング	T-25 400x400	枚	1

測点	h(天端高)	H1(敷高)
上り線左 NO. 35+9.510	3.715	3.115
下り線左 NO. 259+9.681	3.239	2.639

※( )書きは下り線を示す

10号街渠柵 S=1:20



名称	規格	単位	数量
コンクリート	σck ≥ 18N/mm²	m³	0.313
型枠	一般型枠	m²	3.68
基礎材 (t=150)	再生砕石 RC-40	m³	0.68
歩道境界ブロック	B種 両面R 水抜き	m	0.7
グレーチング	T-25 400x400	枚	1

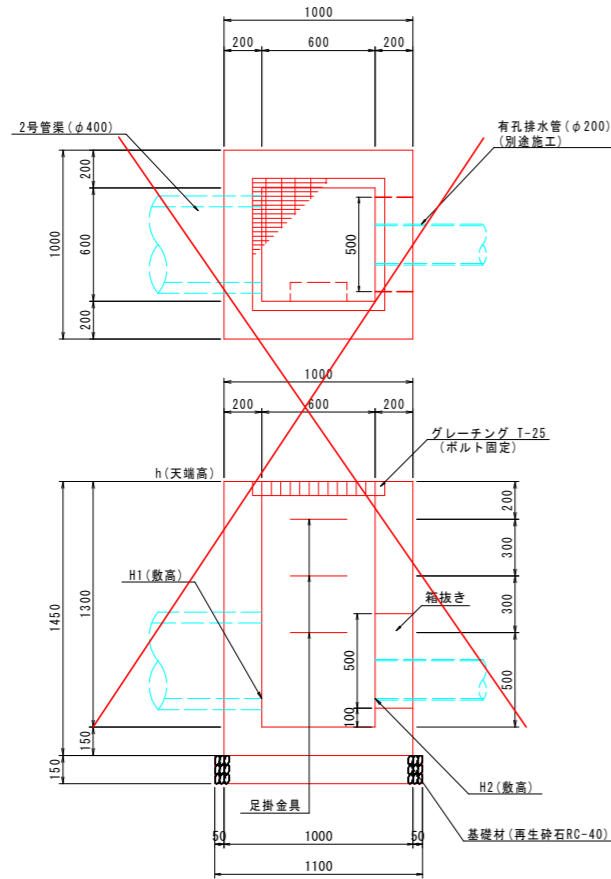
測点	h(天端高)	H1(敷高)
上り線(右) NO. 35+10.43	3.812	3.212
上り線(右) NO. 35+16.44	4.054	3.454
上り線(右) NO. 36+0.06	4.247	3.647
下り線 NO. 259+18.536	3.247	2.647
下り線 NO. 260+6.305	3.291	2.691
下り線 NO. 260+11.877	3.330	2.730
下り線 NO. 260+14.926	3.363	2.763

当初設計図面

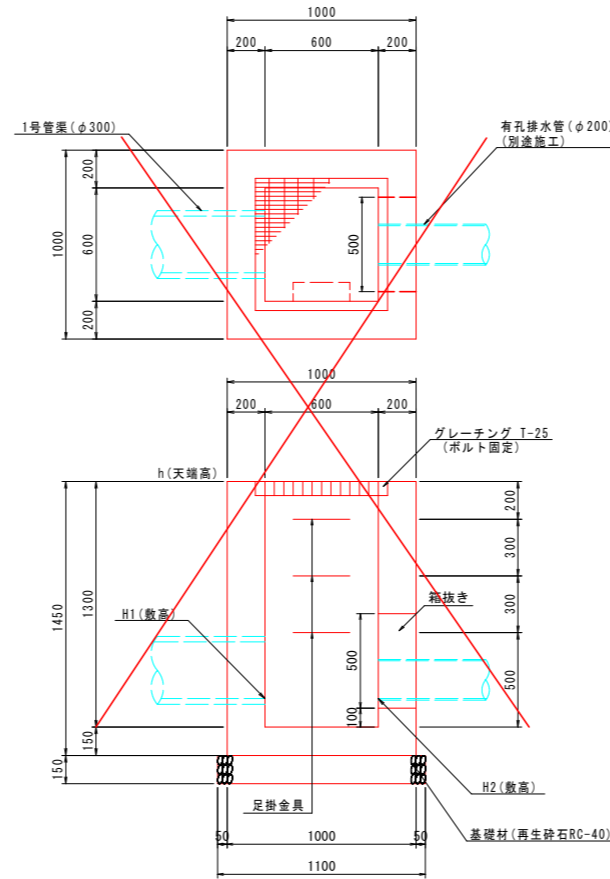
工事名	R2徳島 徳島小松島港(沖洲外地区) 徳・東沖洲2他 道路工事(2)		
路線名等	徳島小松島港(沖洲外地区)		
工事箇所	徳島市東沖洲2丁目他(第2分割)		
図面名	構造図(その5)		
縮尺	1:20	図面番号	35 / 42
会社名			
事業者名	徳島県東部県土整備局<徳島>		

# 構造図(その8)

3号集水樹 S=1:20

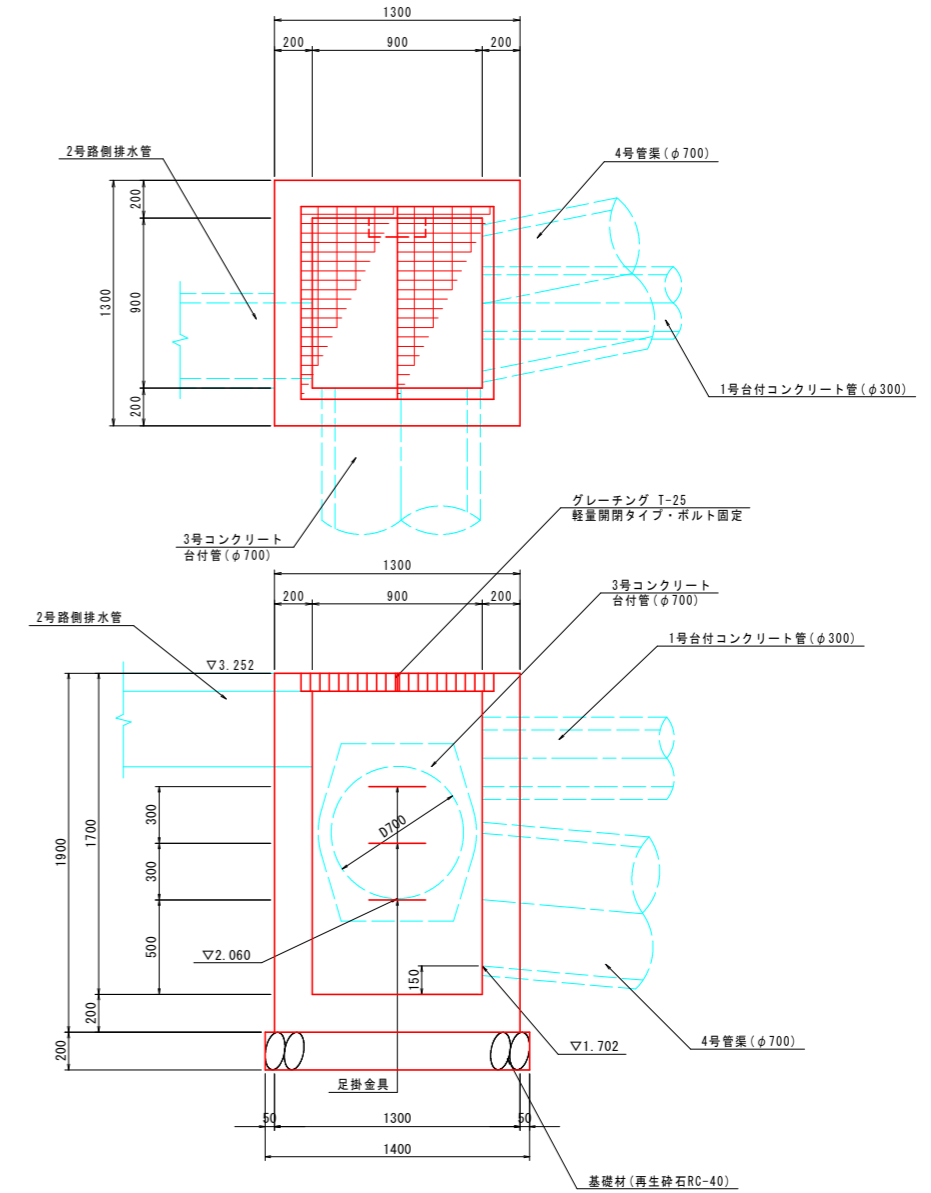


4号集水樹 S=1:20



5号集水樹 S=1:20

(下り線 No. 259+1.50付近 左側)



足掛金具詳細図 S=1:10

3号集水樹 1基当り

名称	規格	単位	数量
コンクリート	$\sigma_{ck} \geq 18N/mm^2$	m <sup>3</sup>	0.892
型枠	一般型枠	m <sup>2</sup>	8.93
基礎材 (t=150)	再生砕石 RC-40	m <sup>2</sup>	1.21
グレーチング	T-25 600x600	枚	1
足掛金具		本	3

測点	h(天端高)	H1(敷高)	H2(敷高)
上り線 NO.1+17.460	4.920	3.770	3.770
上り線 NO.8+15.250	4.717	3.587	3.606
上り線 NO.17+9.627	4.261	3.133	3.166

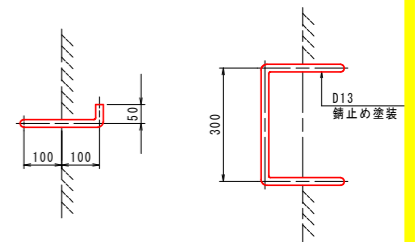
4号集水樹 1基当り

名称	規格	単位	数量
コンクリート	$\sigma_{ck} \geq 18N/mm^2$	m <sup>3</sup>	0.903
型枠	一般型枠	m <sup>2</sup>	9.04
基礎材 (t=150)	再生砕石 RC-40	m <sup>2</sup>	1.21
グレーチング	T-25 600x600	枚	1
足掛金具		本	3

測点	h(天端高)	H1(敷高)	H2(敷高)
上り線 NO.30+5.030	3.600	2.477	2.493
上り線 NO.33+16.700	3.403	2.282	2.359

5号集水樹 1基当り

名称	規格	単位	数量
コンクリート	$\sigma_{ck} \geq 18N/mm^2$	m <sup>3</sup>	1.619
型枠	一般型枠	m <sup>2</sup>	14.79
基礎材 (t=200)	再生砕石 RC-40	m <sup>2</sup>	1.96
グレーチング	T-25 900x900	枚	1
足掛金具		本	3



当初設計図面

工事名	R2徳土 徳島小松島港(沖洲外地区) 徳・東沖洲2他 道路工事(2)
路線名等	徳島小松島港(沖洲外地区)
工事箇所	徳島市東沖洲2丁目他(第2分割)
図面名	構造図(その8)
縮尺	1:20 図面番号 36/42
会社名	
事業者名	徳島県東部県土整備局<徳島>

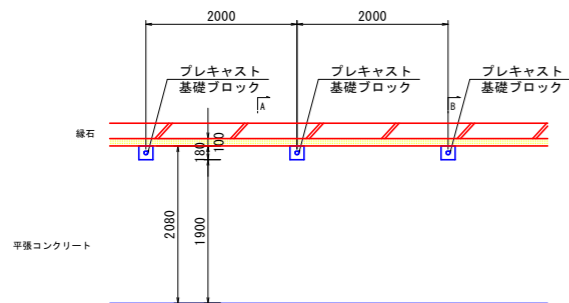
# 構造図(その10)

## 平張コンクリート

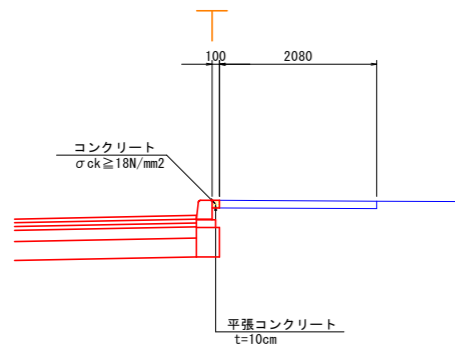
S=1:50

### 一般部

平面図 S=1:50



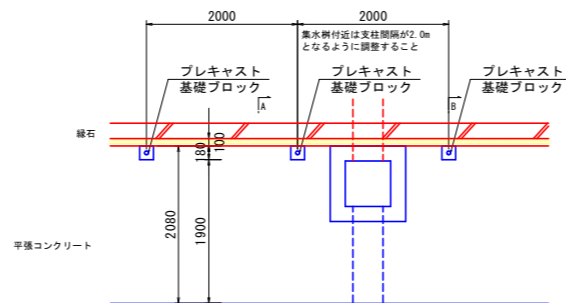
平張コンクリート部 S=1:50



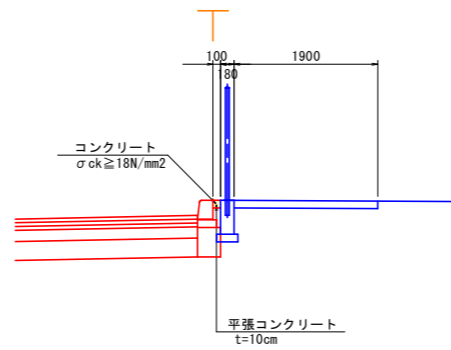
### 横断管付近

参考配置図

平面図 S=1:50

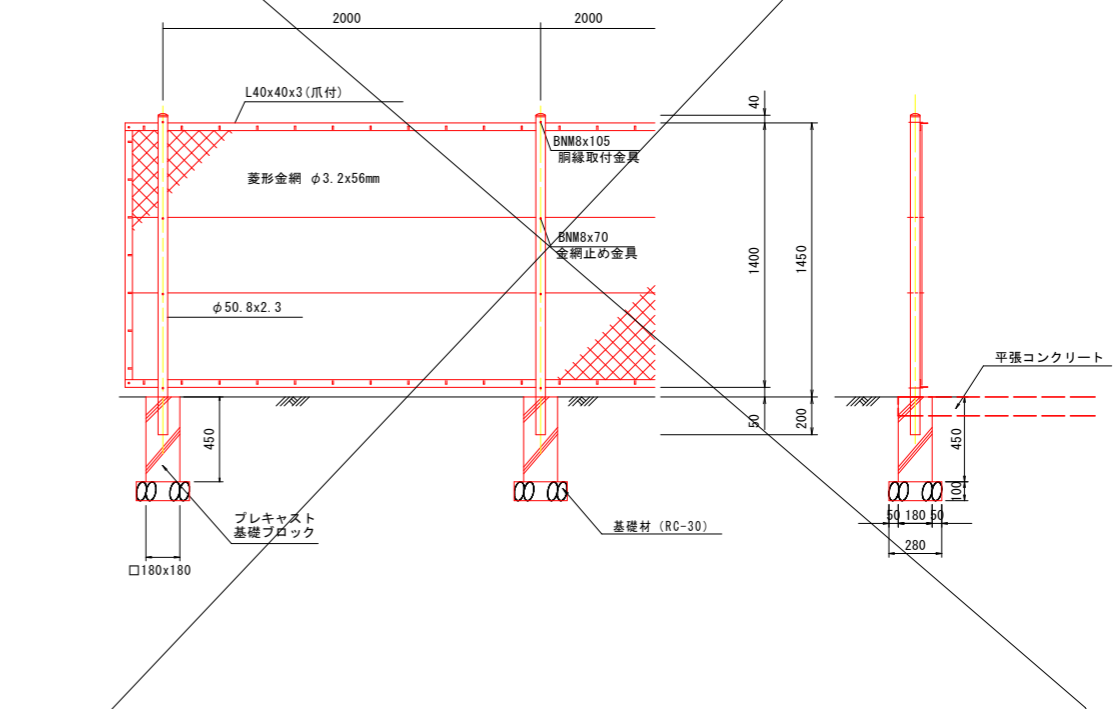


基礎設置部 S=1:50

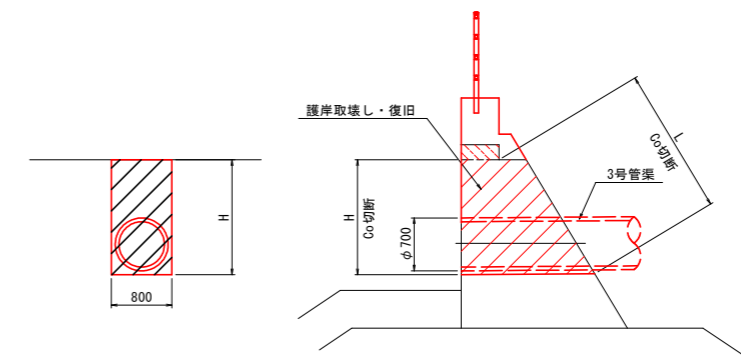


## 立入防止柵 S=1:20

H=1.5m 菱形金網 一般型 メッキ品



## 護岸 吐口部 S=1:50



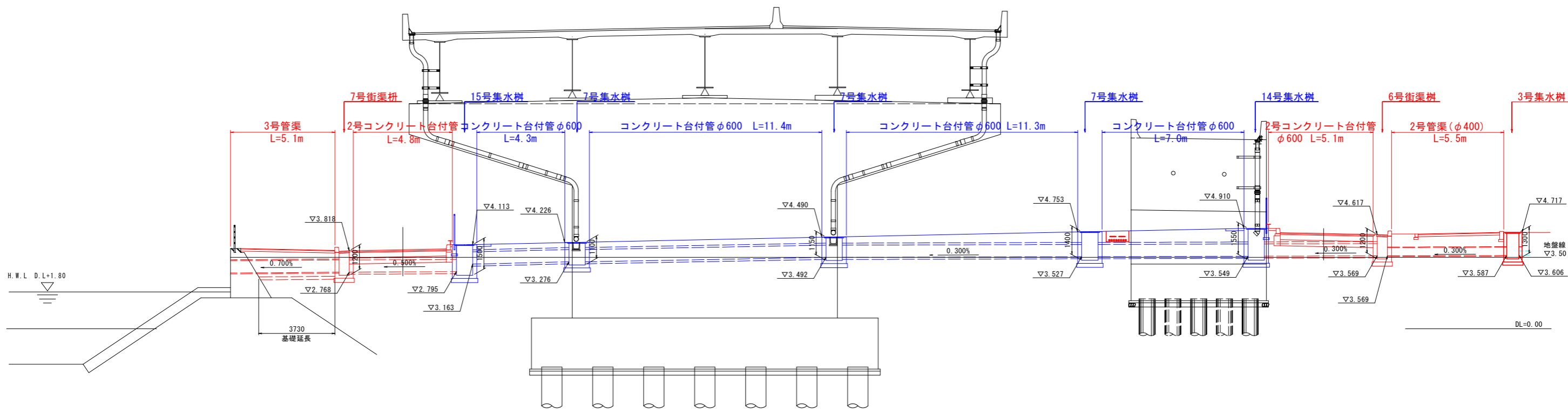
### 当初設計図面

【沖洲外線・沖洲外線(下り)排水設計】

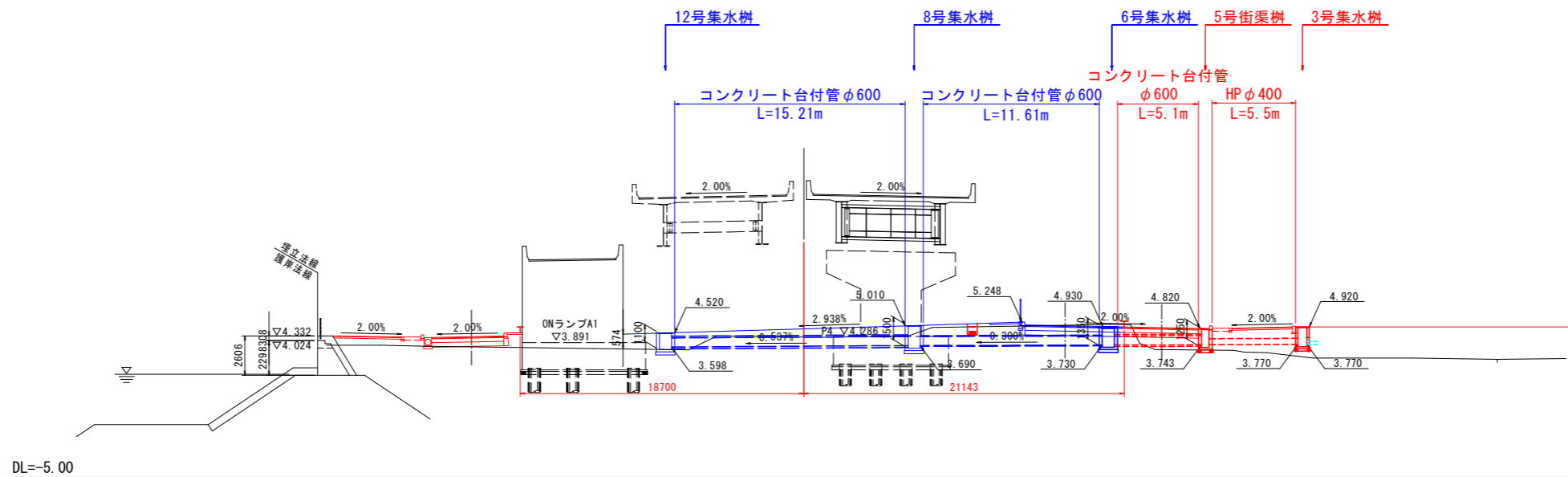
工事名	R2徳土 徳島小松島港(沖洲外地区)
路線名等	徳島小松島港(沖洲外地区)
工事箇所	徳島市東沖洲2丁目他(第2分割)
図面名	構造図(その10)
縮尺	図示 図面番号 37 / 42
会社名	
事業者名	徳島県東部県土整備局<徳島>

# 水路展開図(その2)

STA. 132付近 S=1:100  
吐口②



STA. 130+70付近 S=1:200



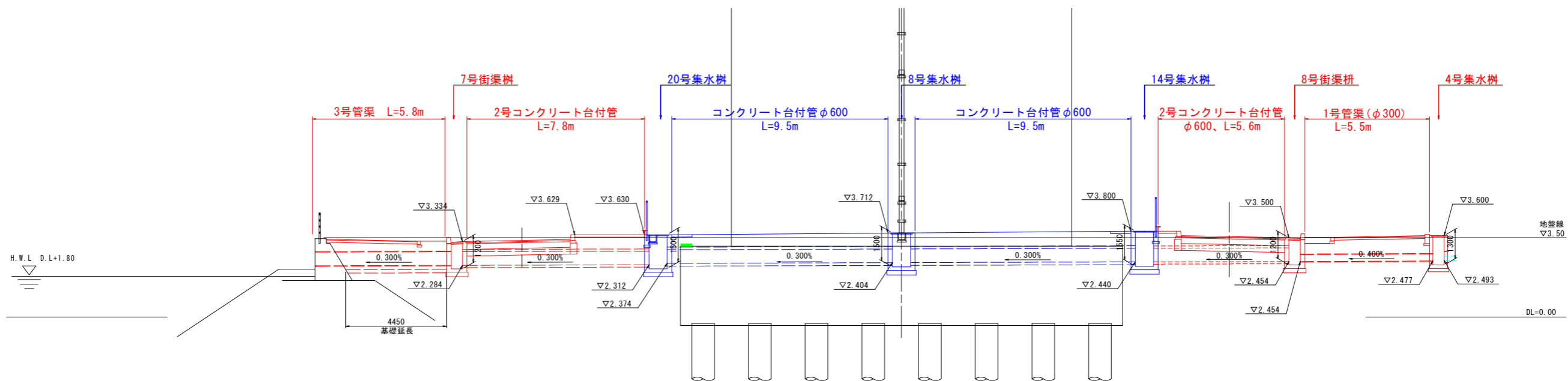
当初設計図面

工事名	R2徳土 徳島小松島港(沖洲外地区) 徳・東沖洲2他 道路工事(2)
路線名等	徳島小松島港(沖洲外地区)
工事箇所	徳島市東沖洲2丁目他(第2分割)
図面名	水路展開図(その2)
縮尺	図示 図面番号 38 / 42
会社名	
事業者名	徳島県東部県土整備局<徳島>

# 水路展開図(その3)

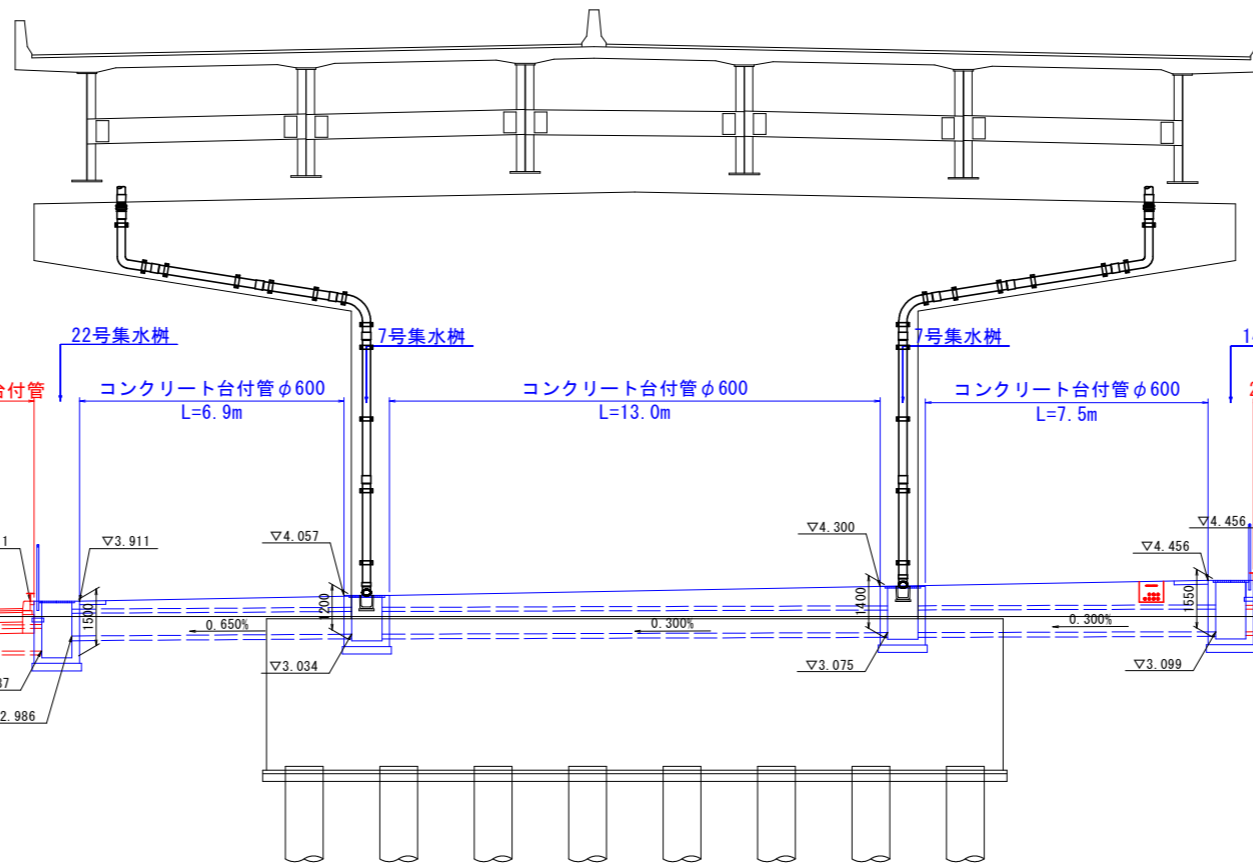
STA. 136+30付近 S=1:100

吐口⑤



STA. 133+80付近 S=1:100

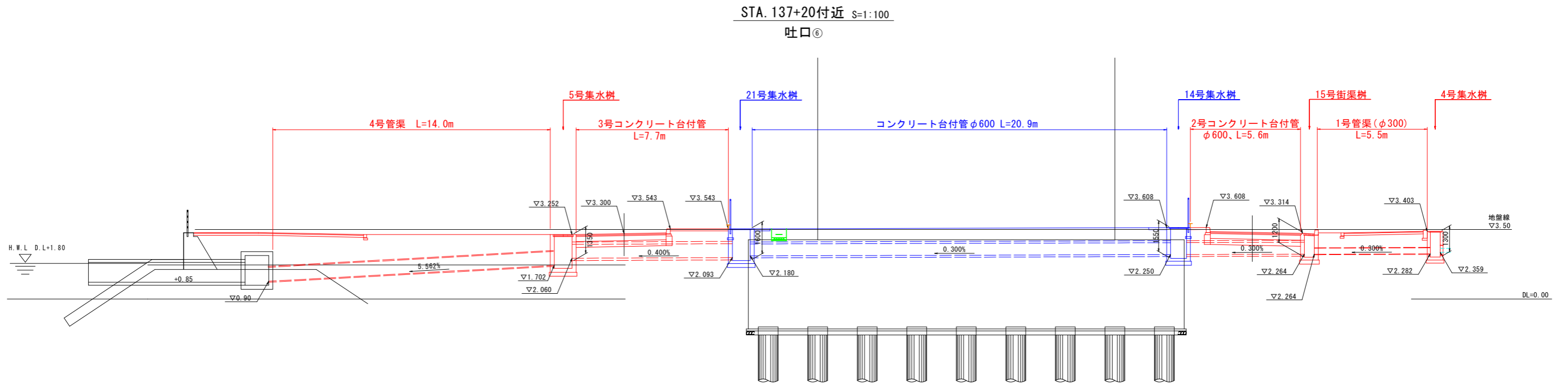
吐口③



当初設計図面

工事名	R2徳島 徳島小松島港(沖洲外地区) 徳・東沖洲2他 道路工事(2)
路線名等	徳島小松島港(沖洲外地区)
工事箇所	徳島市東沖洲2丁目他(第2分割)
図面名	水路展開図(その3)
縮尺	1:100 図面番号 39/42
会社名	
事業者名	徳島県東部県土整備局<徳島>

# 水路展開図(その4)

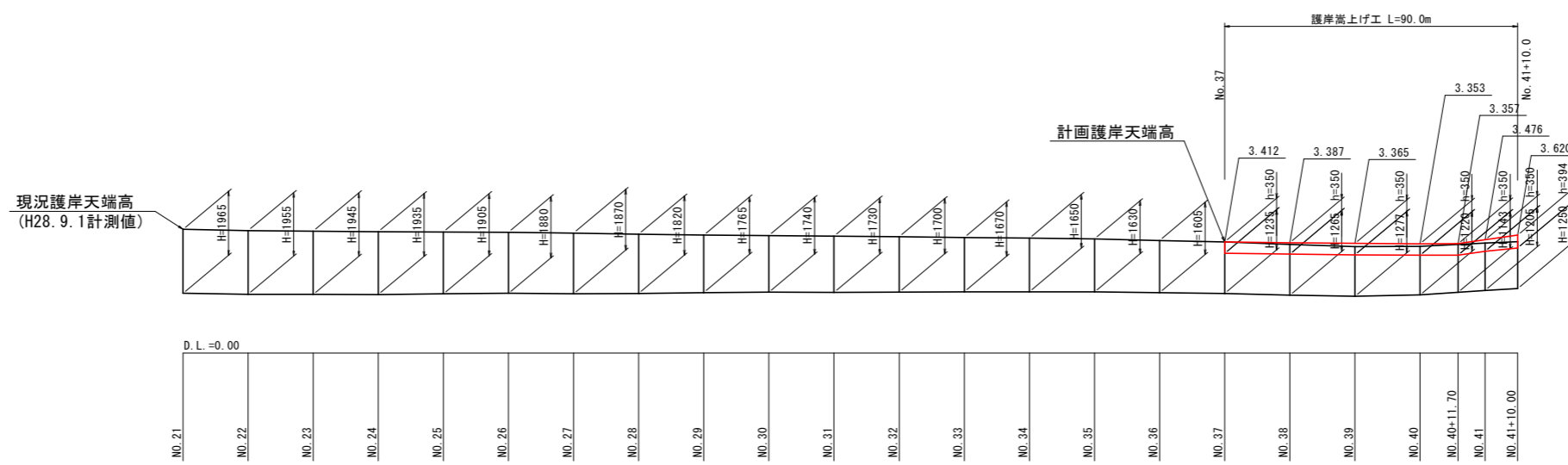
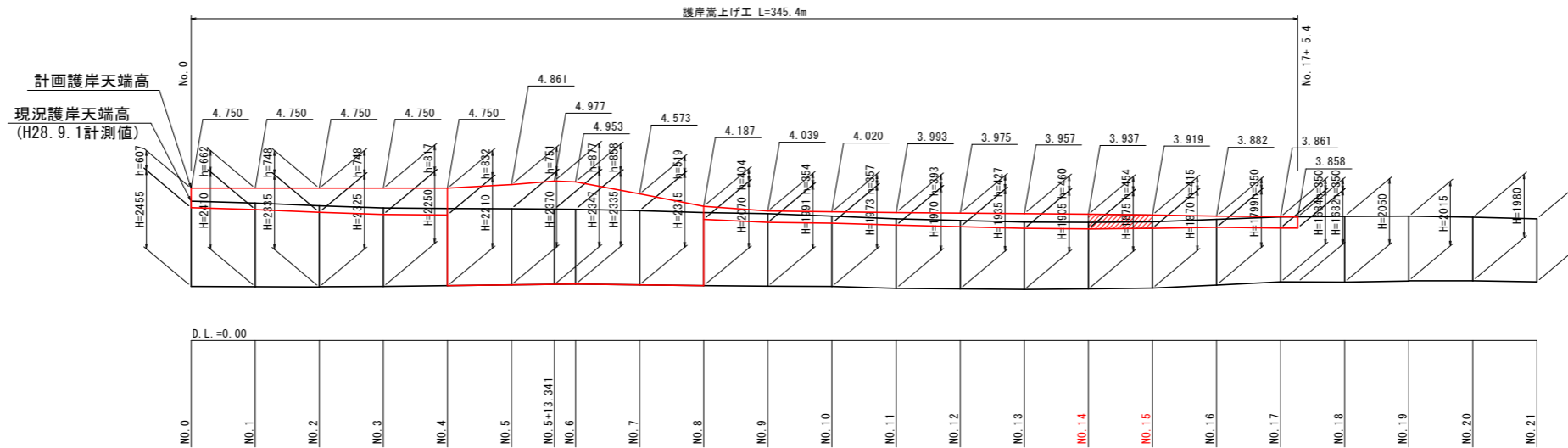


当初設計図面

工事名	R2徳土 徳島小松島港(沖洲外地区) 徳・東沖洲2他 道路工事(2)		
路線名等	徳島小松島港(沖洲外地区)		
工事箇所	徳島市東沖洲2丁目他(第2分割)		
図面名	水路展開図(その4)		
縮尺	1:100	図面番号	40/42
会社名			
事業者名	徳島県東部県土整備局<徳島>		



# 護岸工嵩上げ工展開図 H=1:1000 V=1:100

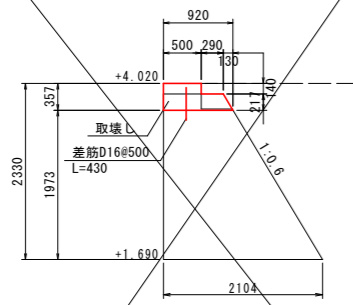


当初設計図面

工事名	R2徳土 徳島小松島港(沖洲外地区) 徳・東沖洲2他 道路工事(2)		
路線名等	徳島小松島港(沖洲外地区)		
工事箇所	徳島市東沖洲2丁目他(第2分割)		
図面名	護岸工嵩上げ工展開図		
縮尺	H=1:1000 V=1:100	図面番号	41 / 42
会社名			
事業者名	徳島県東部県土整備局<徳島>		

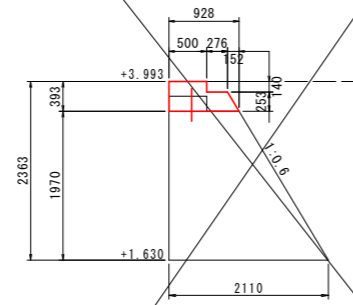
# 護岸嵩上げ工構造図(その2) S=1:50

NO. 10



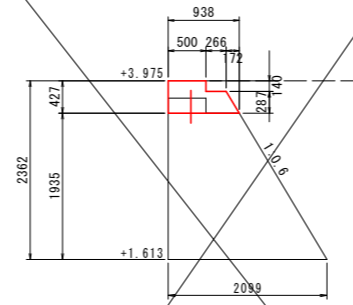
名称	規格	数量
コンクリート	$\sigma_{ck} \geq 18N/mm^2$	0.256 m <sup>3</sup>
型枠	一般型枠	0.75 m <sup>2</sup>
目地材		0.026 m <sup>2</sup>
コンクリート取壊し		0.12 m <sup>3</sup>
差筋	D16#500 L=430	2本

NO. 11



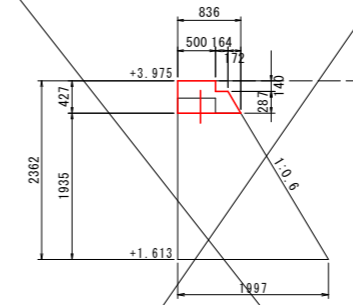
名称	規格	数量
コンクリート	$\sigma_{ck} \geq 18N/mm^2$	0.286 m <sup>3</sup>
型枠	一般型枠	0.83 m <sup>2</sup>
目地材		0.029 m <sup>2</sup>
コンクリート取壊し		0.10 m <sup>3</sup>
差筋	D16#500 L=430	2本

NO. 12



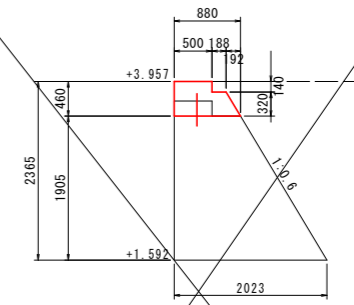
名称	規格	数量
コンクリート	$\sigma_{ck} \geq 18N/mm^2$	0.314 m <sup>3</sup>
型枠	一般型枠	0.90 m <sup>2</sup>
目地材		0.032 m <sup>2</sup>
コンクリート取壊し		0.10 m <sup>3</sup>
差筋	D16#500 L=430	2本

NO. 12'



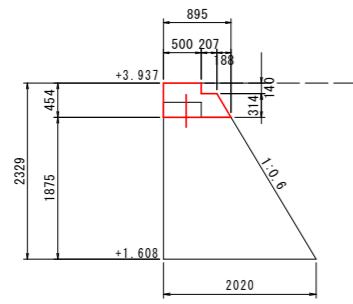
名称	規格	数量
コンクリート	$\sigma_{ck} \geq 18N/mm^2$	0.285 m <sup>3</sup>
型枠	一般型枠	0.90 m <sup>2</sup>
目地材		0.029 m <sup>2</sup>
コンクリート取壊し		0.10 m <sup>3</sup>
差筋	D16#500 L=430	2本

NO. 13



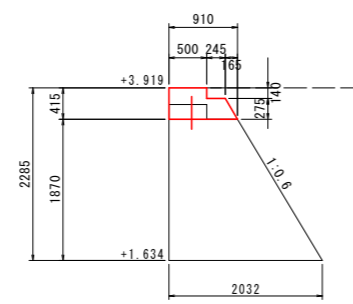
名称	規格	数量
コンクリート	$\sigma_{ck} \geq 18N/mm^2$	0.321 m <sup>3</sup>
型枠	一般型枠	0.92 m <sup>2</sup>
目地材		0.032 m <sup>2</sup>
コンクリート取壊し		0.10 m <sup>3</sup>
差筋	D16#500 L=430	2本

NO. 14



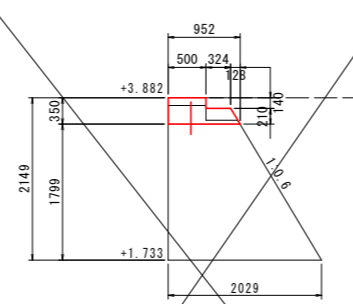
名称	規格	数量
コンクリート	$\sigma_{ck} \geq 18N/mm^2$	0.322 m <sup>3</sup>
型枠	一般型枠	0.96 m <sup>2</sup>
目地材		0.032 m <sup>2</sup>
コンクリート取壊し		0.10 m <sup>3</sup>
差筋	D16#500 L=430	2本

NO. 15



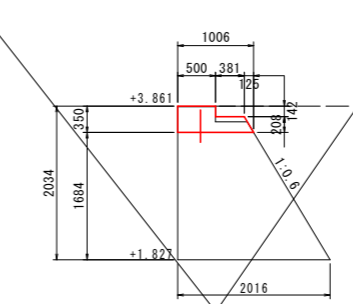
名称	規格	数量
コンクリート	$\sigma_{ck} \geq 18N/mm^2$	0.298 m <sup>3</sup>
型枠	一般型枠	0.88 m <sup>2</sup>
目地材		0.030 m <sup>2</sup>
コンクリート取壊し		0.10 m <sup>3</sup>
差筋	D16#500 L=430	2本

NO. 16



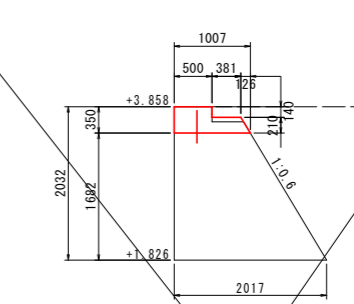
名称	規格	数量
コンクリート	$\sigma_{ck} \geq 18N/mm^2$	0.256 m <sup>3</sup>
型枠	一般型枠	0.74 m <sup>2</sup>
目地材		0.026 m <sup>2</sup>
コンクリート取壊し		0.15 m <sup>3</sup>
差筋	D16#500 L=430	2本

NO. 17



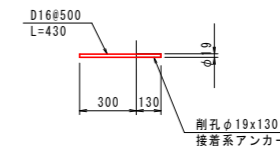
名称	規格	数量
コンクリート	$\sigma_{ck} \geq 18N/mm^2$	0.267 m <sup>3</sup>
型枠	一般型枠	0.74 m <sup>2</sup>
目地材		0.027 m <sup>2</sup>
コンクリート取壊し		0.24 m <sup>3</sup>
差筋	D16#500 L=430	2本

NO. 17+5.400



名称	規格	数量
コンクリート	$\sigma_{ck} \geq 18N/mm^2$	0.268 m <sup>3</sup>
型枠	一般型枠	0.74 m <sup>2</sup>
目地材		0.027 m <sup>2</sup>
コンクリート取壊し		0.24 m <sup>3</sup>
差筋	D16#500 L=430	2本

差筋詳細図



当初設計図面

工事名	R2徳土 徳島小松島港(沖洲外地区)
路線名等	徳・東沖洲2他 道路工事(2)
工事箇所	徳島市東沖洲2丁目他(第2分割)
図面名	護岸嵩上げ工構造図(その2)
縮尺	1:50 図面番号 42 / 42
会社名	
事業者名	徳島県東部県土整備局<徳島>